

## สารบัญภาคผนวก

## สารบัญภาคผนวก

ภาคผนวก	หน้า
<b>ภาคผนวก ก : เอกสารรับรอง/ตรวจสอบข้อมูลจากหน่วยงานที่เกี่ยวข้อง</b>	
ภาคผนวก ก-1 สำเนาโฉนดที่ดิน และหนังสือยินยอมให้ใช้ประโยชน์ที่ดิน	ก-1
ภาคผนวก ก-2 ใบขออนุญาตประกอบกิจการโรงงาน (ร.ง.4) [ประกอบการขุดทรายในโครงการ]	ก-22
ภาคผนวก ก-3 รายงานผลการรับฟังความคิดเห็นของชุมชนในพื้นที่ขอประทานบัตร	ก-38
ภาคผนวก ก-4 รายงานการประชุมสภาองค์การบริหารส่วนตำบลคลองกิว	ก-54
ภาคผนวก ก-5 สำเนาหนังสือแจ้งผลการตรวจสอบด้านโบราณคดี/รายงานการสำรวจเพื่อศึกษาผลกระทบทางด้านโบราณคดี	ก-60
ภาคผนวก ก-6 สำเนาตรวจสอบเรื่องร้องเรียน	ก-160
<b>ภาคผนวก ข : รายงานลักษณะธรณีวิทยาแหล่งแร่/แผนผังโครงการทำเหมืองและผลการปฏิบัติตามเงื่อนไขการอนุญาตให้ประกอบกิจการโรงงาน</b>	
ภาคผนวก ข-1 รายงานลักษณะธรณีวิทยาแหล่งแร่	ข-1
ภาคผนวก ข-2 แผนผังโครงการทำเหมือง	ข-127
ภาคผนวก ข-3 ผลการปฏิบัติตามเงื่อนไขการอนุญาตให้ประกอบกิจการโรงงาน	ข-235
<b>ภาคผนวก ค : หนังสือรับรองผลการตรวจวัดคุณภาพสิ่งแวดล้อม/รายชื่อพรรณไม้และรายชื่อสัตว์ป่า</b>	
ภาคผนวก ค-1 หนังสือรับรองผลการตรวจวัดคุณภาพสิ่งแวดล้อม	ค-1
ภาคผนวก ค-2 รายชื่อพรรณไม้	ค-33
ภาคผนวก ค-3 รายชื่อสัตว์ป่า	ค-38
<b>ภาคผนวก ง : เอกสารประชาสัมพันธ์โครงการ/แบบสำรวจความคิดเห็น/ผลการสำรวจความคิดเห็น และรายชื่อผู้เข้าร่วมประชุม</b>	
ภาคผนวก ง-1 เอกสารประชาสัมพันธ์โครงการ	ง-1
ภาคผนวก ง-2 แบบสำรวจความคิดเห็น	ง-29
ภาคผนวก ง-3 ผลการสำรวจความคิดเห็น	ง-77
ภาคผนวก ง-4 รายชื่อผู้เข้าร่วมประชุม	ง-162
ภาคผนวก ง-5 หนังสือการจัดส่งมาตรการฯ	ง-192
<b>ภาคผนวก จ : แนวทางการเสนอรายงานผลการปฏิบัติตามมาตรการ</b>	จ-1

**ภาคผนวก ก**  
**เอกสารรับรอง/ตรวจสอบข้อมูล**  
**จากหน่วยงานที่เกี่ยวข้อง**

**ภาคผนวก ก-1**  
**สำเนาโฉนดที่ดิน และหนังสือยินยอมให้ใช้ประโยชน์ที่ดิน**







# สารบัญจดทะเบียน

จดทะเบียน ที่	ประเภท การ จดทะเบียน	ผู้ ให้สัญญา	ผู้ รับสัญญา	เนื้อที่ ตามสัญญา		เนื้อที่ คงเหลือ		รายการ เสียดิน โฉนดที่ดิน ใหม่	เจ้าพนักงานที่ดิน ลงลายมือชื่อ ประทับตรา
				ไร่	งาน	ไร่	งาน		
		ห้ามโอนสิทธิในที่ดินสาธารณะ หรือ ทรัพย์สินของทางราชการ							
		[Redacted]							
		โฉนดที่ดินที่ 2							
วันที่ 5 พ.ค. ๒๕๐๖	โฉนดที่ดิน ประเภท	โฉนดที่ดิน โฉนดที่ดิน	โฉนดที่ดิน โฉนดที่ดิน	๕๖	๑๐๓	-	-	-	[Redacted]
วันที่ ๕ พ.ค. ๒๕๐๖	โฉนดที่ดิน ประเภท	โฉนดที่ดิน โฉนดที่ดิน	โฉนดที่ดิน โฉนดที่ดิน	๕๖	๑๐๓	-	-	-	[Redacted]
วันที่ ๕ พ.ค. ๒๕๐๖	โฉนดที่ดิน ประเภท	โฉนดที่ดิน โฉนดที่ดิน	โฉนดที่ดิน โฉนดที่ดิน	๕๖	๑๐๓	-	-	-	[Redacted]
ห้ามโอนสิทธิในที่ดินสาธารณะ หรือ ทรัพย์สินของทางราชการ									
โฉนดที่ดินที่ 2									
วันที่ 5 พ.ค. ๒๕๐๖	โฉนดที่ดิน ประเภท	โฉนดที่ดิน โฉนดที่ดิน	โฉนดที่ดิน โฉนดที่ดิน	๕๖	๑๐๓	-	-	-	[Redacted]
วันที่ ๕ พ.ค. ๒๕๐๖	โฉนดที่ดิน ประเภท	โฉนดที่ดิน โฉนดที่ดิน	โฉนดที่ดิน โฉนดที่ดิน	๕๖	๑๐๓	-	-	-	[Redacted]
วันที่ ๕ พ.ค. ๒๕๐๖	โฉนดที่ดิน ประเภท	โฉนดที่ดิน โฉนดที่ดิน	โฉนดที่ดิน โฉนดที่ดิน	๕๖	๑๐๓	-	-	-	[Redacted]
ห้ามโอนสิทธิในที่ดินสาธารณะ หรือ ทรัพย์สินของทางราชการ									
โฉนดที่ดินที่ 2									
วันที่ 5 พ.ค. ๒๕๐๖	โฉนดที่ดิน ประเภท	โฉนดที่ดิน โฉนดที่ดิน	โฉนดที่ดิน โฉนดที่ดิน	๕๖	๑๐๓	-	-	-	[Redacted]
วันที่ ๕ พ.ค. ๒๕๐๖	โฉนดที่ดิน ประเภท	โฉนดที่ดิน โฉนดที่ดิน	โฉนดที่ดิน โฉนดที่ดิน	๕๖	๑๐๓	-	-	-	[Redacted]
วันที่ ๕ พ.ค. ๒๕๐๖	โฉนดที่ดิน ประเภท	โฉนดที่ดิน โฉนดที่ดิน	โฉนดที่ดิน โฉนดที่ดิน	๕๖	๑๐๓	-	-	-	[Redacted]
ห้ามโอนสิทธิในที่ดินสาธารณะ หรือ ทรัพย์สินของทางราชการ									
โฉนดที่ดินที่ 2									
วันที่ 5 พ.ค. ๒๕๐๖	โฉนดที่ดิน ประเภท	โฉนดที่ดิน โฉนดที่ดิน	โฉนดที่ดิน โฉนดที่ดิน	๕๖	๑๐๓	-	-	-	[Redacted]
วันที่ ๕ พ.ค. ๒๕๐๖	โฉนดที่ดิน ประเภท	โฉนดที่ดิน โฉนดที่ดิน	โฉนดที่ดิน โฉนดที่ดิน	๕๖	๑๐๓	-	-	-	[Redacted]
วันที่ ๕ พ.ค. ๒๕๐๖	โฉนดที่ดิน ประเภท	โฉนดที่ดิน โฉนดที่ดิน	โฉนดที่ดิน โฉนดที่ดิน	๕๖	๑๐๓	-	-	-	[Redacted]
ห้ามโอนสิทธิในที่ดินสาธารณะ หรือ ทรัพย์สินของทางราชการ									
โฉนดที่ดินที่ 2									
วันที่ 5 พ.ค. ๒๕๐๖	โฉนดที่ดิน ประเภท	โฉนดที่ดิน โฉนดที่ดิน	โฉนดที่ดิน โฉนดที่ดิน	๕๖	๑๐๓	-	-	-	[Redacted]
วันที่ ๕ พ.ค. ๒๕๐๖	โฉนดที่ดิน ประเภท	โฉนดที่ดิน โฉนดที่ดิน	โฉนดที่ดิน โฉนดที่ดิน	๕๖	๑๐๓	-	-	-	[Redacted]
วันที่ ๕ พ.ค. ๒๕๐๖	โฉนดที่ดิน ประเภท	โฉนดที่ดิน โฉนดที่ดิน	โฉนดที่ดิน โฉนดที่ดิน	๕๖	๑๐๓	-	-	-	[Redacted]
ห้ามโอนสิทธิในที่ดินสาธารณะ หรือ ทรัพย์สินของทางราชการ									
โฉนดที่ดินที่ 2									
วันที่ 5 พ.ค. ๒๕๐๖	โฉนดที่ดิน ประเภท	โฉนดที่ดิน โฉนดที่ดิน	โฉนดที่ดิน โฉนดที่ดิน	๕๖	๑๐๓	-	-	-	[Redacted]
วันที่ ๕ พ.ค. ๒๕๐๖	โฉนดที่ดิน ประเภท	โฉนดที่ดิน โฉนดที่ดิน	โฉนดที่ดิน โฉนดที่ดิน	๕๖	๑๐๓	-	-	-	[Redacted]
วันที่ ๕ พ.ค. ๒๕๐๖	โฉนดที่ดิน ประเภท	โฉนดที่ดิน โฉนดที่ดิน	โฉนดที่ดิน โฉนดที่ดิน	๕๖	๑๐๓	-	-	-	[Redacted]
ห้ามโอนสิทธิในที่ดินสาธารณะ หรือ ทรัพย์สินของทางราชการ									
โฉนดที่ดินที่ 2									
วันที่ 5 พ.ค. ๒๕๐๖	โฉนดที่ดิน ประเภท	โฉนดที่ดิน โฉนดที่ดิน	โฉนดที่ดิน โฉนดที่ดิน	๕๖	๑๐๓	-	-	-	[Redacted]
วันที่ ๕ พ.ค. ๒๕๐๖	โฉนดที่ดิน ประเภท	โฉนดที่ดิน โฉนดที่ดิน	โฉนดที่ดิน โฉนดที่ดิน	๕๖	๑๐๓	-	-	-	[Redacted]
วันที่ ๕ พ.ค. ๒๕๐๖	โฉนดที่ดิน ประเภท	โฉนดที่ดิน โฉนดที่ดิน	โฉนดที่ดิน โฉนดที่ดิน	๕๖	๑๐๓	-	-	-	[Redacted]
ห้ามโอนสิทธิในที่ดินสาธารณะ หรือ ทรัพย์สินของทางราชการ									
โฉนดที่ดินที่ 2									
วันที่ 5 พ.ค. ๒๕๐๖	โฉนดที่ดิน ประเภท	โฉนดที่ดิน โฉนดที่ดิน	โฉนดที่ดิน โฉนดที่ดิน	๕๖	๑๐๓	-	-	-	[Redacted]
วันที่ ๕ พ.ค. ๒๕๐๖	โฉนดที่ดิน ประเภท	โฉนดที่ดิน โฉนดที่ดิน	โฉนดที่ดิน โฉนดที่ดิน	๕๖	๑๐๓	-	-	-	[Redacted]
วันที่ ๕ พ.ค. ๒๕๐๖	โฉนดที่ดิน ประเภท	โฉนดที่ดิน โฉนดที่ดิน	โฉนดที่ดิน โฉนดที่ดิน	๕๖	๑๐๓	-	-	-	[Redacted]
ห้ามโอนสิทธิในที่ดินสาธารณะ หรือ ทรัพย์สินของทางราชการ									
โฉนดที่ดินที่ 2									
วันที่ 5 พ.ค. ๒๕๐๖	โฉนดที่ดิน ประเภท	โฉนดที่ดิน โฉนดที่ดิน	โฉนดที่ดิน โฉนดที่ดิน	๕๖	๑๐๓	-	-	-	[Redacted]
วันที่ ๕ พ.ค. ๒๕๐๖	โฉนดที่ดิน ประเภท	โฉนดที่ดิน โฉนดที่ดิน	โฉนดที่ดิน โฉนดที่ดิน	๕๖	๑๐๓	-	-	-	[Redacted]
วันที่ ๕ พ.ค. ๒๕๐๖	โฉนดที่ดิน ประเภท	โฉนดที่ดิน โฉนดที่ดิน	โฉนดที่ดิน โฉนดที่ดิน	๕๖	๑๐๓	-	-	-	[Redacted]
ห้ามโอนสิทธิในที่ดินสาธารณะ หรือ ทรัพย์สินของทางราชการ									
โฉนดที่ดินที่ 2									
วันที่ 5 พ.ค. ๒๕๐๖	โฉนดที่ดิน ประเภท	โฉนดที่ดิน โฉนดที่ดิน	โฉนดที่ดิน โฉนดที่ดิน	๕๖	๑๐๓	-	-	-	[Redacted]
วันที่ ๕ พ.ค. ๒๕๐๖	โฉนดที่ดิน ประเภท	โฉนดที่ดิน โฉนดที่ดิน	โฉนดที่ดิน โฉนดที่ดิน	๕๖	๑๐๓	-	-	-	[Redacted]
วันที่ ๕ พ.ค. ๒๕๐๖	โฉนดที่ดิน ประเภท	โฉนดที่ดิน โฉนดที่ดิน	โฉนดที่ดิน โฉนดที่ดิน	๕๖	๑๐๓	-	-	-	[Redacted]
ห้ามโอนสิทธิในที่ดินสาธารณะ หรือ ทรัพย์สินของทางราชการ									
โฉนดที่ดินที่ 2									
วันที่ 5 พ.ค. ๒๕๐๖	โฉนดที่ดิน ประเภท	โฉนดที่ดิน โฉนดที่ดิน	โฉนดที่ดิน โฉนดที่ดิน	๕๖	๑๐๓	-	-	-	[Redacted]
วันที่ ๕ พ.ค. ๒๕๐๖	โฉนดที่ดิน ประเภท	โฉนดที่ดิน โฉนดที่ดิน	โฉนดที่ดิน โฉนดที่ดิน	๕๖	๑๐๓	-	-	-	[Redacted]
วันที่ ๕ พ.ค. ๒๕๐๖	โฉนดที่ดิน ประเภท	โฉนดที่ดิน โฉนดที่ดิน	โฉนดที่ดิน โฉนดที่ดิน	๕๖	๑๐๓	-	-	-	[Redacted]
ห้ามโอนสิทธิในที่ดินสาธารณะ หรือ ทรัพย์สินของทางราชการ									
โฉนดที่ดินที่ 2									
วันที่ 5 พ.ค. ๒๕๐๖	โฉนดที่ดิน ประเภท	โฉนดที่ดิน โฉนดที่ดิน	โฉนดที่ดิน โฉนดที่ดิน	๕๖	๑๐๓	-	-	-	[Redacted]
วันที่ ๕ พ.ค. ๒๕๐๖	โฉนดที่ดิน ประเภท	โฉนดที่ดิน โฉนดที่ดิน	โฉนดที่ดิน โฉนดที่ดิน	๕๖	๑๐๓	-	-	-	[Redacted]
วันที่ ๕ พ.ค. ๒๕๐๖	โฉนดที่ดิน ประเภท	โฉนดที่ดิน โฉนดที่ดิน	โฉนดที่ดิน โฉนดที่ดิน	๕๖	๑๐๓	-	-	-	[Redacted]
ห้ามโอนสิทธิในที่ดินสาธารณะ หรือ ทรัพย์สินของทางราชการ									
โฉนดที่ดินที่ 2									
วันที่ 5 พ.ค. ๒๕๐๖	โฉนดที่ดิน ประเภท	โฉนดที่ดิน โฉนดที่ดิน	โฉนดที่ดิน โฉนดที่ดิน	๕๖	๑๐๓	-	-	-	[Redacted]
วันที่ ๕ พ.ค. ๒๕๐๖	โฉนดที่ดิน ประเภท	โฉนดที่ดิน โฉนดที่ดิน	โฉนดที่ดิน โฉนดที่ดิน	๕๖	๑๐๓	-	-	-	[Redacted]
วันที่ ๕ พ.ค. ๒๕๐๖	โฉนดที่ดิน ประเภท	โฉนดที่ดิน โฉนดที่ดิน	โฉนดที่ดิน โฉนดที่ดิน	๕๖	๑๐๓	-	-	-	[Redacted]
ห้ามโอนสิทธิในที่ดินสาธารณะ หรือ ทรัพย์สินของทางราชการ									
โฉนดที่ดินที่ 2									
วันที่ 5 พ.ค. ๒๕๐๖	โฉนดที่ดิน ประเภท	โฉนดที่ดิน โฉนดที่ดิน	โฉนดที่ดิน โฉนดที่ดิน	๕๖	๑๐๓	-	-	-	[Redacted]
วันที่ ๕ พ.ค. ๒๕๐๖	โฉนดที่ดิน ประเภท	โฉนดที่ดิน โฉนดที่ดิน	โฉนดที่ดิน โฉนดที่ดิน	๕๖	๑๐๓	-	-	-	[Redacted]
วันที่ ๕ พ.ค. ๒๕๐๖	โฉนดที่ดิน ประเภท	โฉนดที่ดิน โฉนดที่ดิน	โฉนดที่ดิน โฉนดที่ดิน	๕๖	๑๐๓	-	-	-	[Redacted]
ห้ามโอนสิทธิในที่ดินสาธารณะ หรือ ทรัพย์สินของทางราชการ									
โฉนดที่ดินที่ 2									
วันที่ 5 พ.ค. ๒๕๐๖	โฉนดที่ดิน ประเภท	โฉนดที่ดิน โฉนดที่ดิน	โฉนดที่ดิน โฉนดที่ดิน	๕๖	๑๐๓	-	-	-	[Redacted]
วันที่ ๕ พ.ค. ๒๕๐๖	โฉนดที่ดิน ประเภท	โฉนดที่ดิน โฉนดที่ดิน	โฉนดที่ดิน โฉนดที่ดิน	๕๖	๑๐๓	-	-	-	[Redacted]
วันที่ ๕ พ.ค. ๒๕๐๖	โฉนดที่ดิน ประเภท	โฉนดที่ดิน โฉนดที่ดิน	โฉนดที่ดิน โฉนดที่ดิน	๕๖	๑๐๓	-	-	-	[Redacted]
ห้ามโอนสิทธิในที่ดินสาธารณะ หรือ ทรัพย์สินของทางราชการ									
โฉนดที่ดินที่ 2									
วันที่ 5 พ.ค. ๒๕๐๖	โฉนดที่ดิน ประเภท	โฉนดที่ดิน โฉนดที่ดิน	โฉนดที่ดิน โฉนดที่ดิน	๕๖	๑๐๓	-	-	-	[Redacted]
วันที่ ๕ พ.ค. ๒๕๐๖	โฉนดที่ดิน ประเภท	โฉนดที่ดิน โฉนดที่ดิน	โฉนดที่ดิน โฉนดที่ดิน	๕๖	๑๐๓	-	-	-	[Redacted]
วันที่ ๕ พ.ค. ๒๕๐๖	โฉนดที่ดิน ประเภท	โฉนดที่ดิน โฉนดที่ดิน	โฉนดที่ดิน โฉนดที่ดิน	๕๖	๑๐๓	-	-	-	[Redacted]
ห้ามโอนสิทธิในที่ดินสาธารณะ หรือ ทรัพย์สินของทางราชการ									
โฉนดที่ดินที่ 2									
วันที่ 5 พ.ค. ๒๕๐๖	โฉนดที่ดิน ประเภท	โฉนดที่ดิน โฉนดที่ดิน	โฉนดที่ดิน โฉนดที่ดิน	๕๖	๑๐๓	-	-	-	[Redacted]
วันที่ ๕ พ.ค. ๒๕๐๖	โฉนดที่ดิน ประเภท	โฉนดที่ดิน โฉนดที่ดิน	โฉนดที่ดิน โฉนดที่ดิน	๕๖	๑๐๓	-	-	-	[Redacted]
วันที่ ๕ พ.ค. ๒๕๐๖	โฉนดที่ดิน ประเภท	โฉนดที่ดิน โฉนดที่ดิน	โฉนดที่ดิน โฉนดที่ดิน	๕๖	๑๐๓	-	-	-	[Redacted]
ห้ามโอนสิทธิในที่ดินสาธารณะ หรือ ทรัพย์สินของทางราชการ									
โฉนดที่ดินที่ 2									
วันที่ 5 พ.ค. ๒๕๐๖	โฉนดที่ดิน ประเภท	โฉนดที่ดิน โฉนดที่ดิน	โฉนดที่ดิน โฉนดที่ดิน	๕๖	๑๐๓	-	-	-	[Redacted]
วันที่ ๕ พ.ค. ๒๕๐๖	โฉนดที่ดิน ประเภท	โฉนดที่ดิน โฉนดที่ดิน	โฉนดที่ดิน โฉนดที่ดิน	๕๖	๑๐๓	-	-	-	[Redacted]
วันที่ ๕ พ.ค. ๒๕๐๖	โฉนดที่ดิน ประเภท	โฉนดที่ดิน โฉนดที่ดิน	โฉนดที่ดิน โฉนดที่ดิน	๕๖	๑๐๓	-	-	-	[Redacted]
ห้ามโอนสิทธิในที่ดินสาธารณะ หรือ ทรัพย์สินของทางราชการ									
โฉนดที่ดินที่ 2									
วันที่ 5 พ.ค. ๒๕๐๖	โฉนดที่ดิน ประเภท	โฉนดที่ดิน โฉนดที่ดิน	โฉนดที่ดิน โฉนดที่ดิน	๕๖	๑๐๓	-	-	-	[Redacted]
วันที่ ๕ พ.ค. ๒๕๐๖	โฉนดที่ดิน ประเภท	โฉนดที่ดิน โฉนดที่ดิน	โฉนดที่ดิน โฉนดที่ดิน	๕๖	๑๐๓	-	-	-	[Redacted]
วันที่ ๕ พ.ค. ๒๕๐๖	โฉนดที่ดิน ประเภท	โฉนดที่ดิน โฉนดที่ดิน	โฉนดที่ดิน โฉนดที่ดิน	๕๖	๑๐๓	-	-	-	[Redacted]
ห้ามโอนสิทธิในที่ดินสาธารณะ หรือ ทรัพย์สินของทางราชการ									
โฉนดที่ดินที่ 2									
วันที่ 5 พ.ค. ๒๕๐๖	โฉนดที่ดิน ประเภท	โฉนดที่ดิน โฉนดที่ดิน	โฉนดที่ดิน โฉนดที่ดิน	๕๖	๑๐๓	-	-	-	[Redacted]
วันที่ ๕ พ.ค. ๒๕๐๖	โฉนดที่ดิน ประเภท	โฉนดที่ดิน โฉนดที่ดิน	โฉนดที่ดิน โฉนดที่ดิน	๕๖	๑๐๓	-	-	-	[Redacted]
วันที่ ๕ พ.ค. ๒๕๐๖	โฉนดที่ดิน ประเภท	โฉนดที่ดิน โฉนดที่ดิน	โฉนดที่ดิน โฉนดที่ดิน	๕๖	๑๐๓	-	-	-	[Redacted]
ห้ามโอนสิทธิในที่ดินสาธารณะ หรือ ทรัพย์สินของทางราชการ									
โฉนดที่ดินที่ 2									
วันที่ 5 พ.ค. ๒๕๐๖	โฉนดที่ดิน ประเภท	โฉนดที่ดิน โฉนดที่ดิน	โฉนดที่ดิน โฉนดที่ดิน	๕๖	๑๐๓	-	-	-	[Redacted]
วันที่ ๕ พ.ค. ๒๕๐๖	โฉนดที่ดิน ประเภท	โฉนดที่ดิน โฉนดที่ดิน	โฉนดที่ดิน โฉนดที่ดิน	๕๖	๑๐๓	-	-	-	[Redacted]
วันที่ ๕ พ.ค. ๒๕๐๖	โฉนดที่ดิน ประเภท	โฉนดที่ดิน โฉนดที่ดิน	โฉนดที่ดิน โฉนดที่ดิน	๕๖	๑๐๓	-	-	-	[Redacted]
ห้ามโอนสิทธิในที่ดินสาธารณะ หรือ ทรัพย์สินของทางราชการ									
โฉนดที่ดินที่ 2									
วันที่ 5 พ.ค. ๒๕๐๖	โฉนดที่ดิน ประเภท	โฉนดที่ดิน โฉนดที่ดิน	โฉนดที่ดิน โฉนดที่ดิน	๕๖	๑๐๓	-	-	-	[Redacted]
วันที่ ๕ พ.ค. ๒๕๐๖	โฉนดที่ดิน ประเภท	โฉนดที่ดิน โฉนดที่ดิน	โฉนดที่ดิน โฉนดที่ดิน	๕๖	๑๐๓	-	-	-	[Redacted]
วันที่ ๕ พ.ค. ๒๕๐๖	โฉนดที่ดิน ประเภท	โฉนดที่ดิน โฉนดที่ดิน	โฉนดที่ดิน โฉนดที่ดิน	๕๖	๑๐๓	-	-	-	[Redacted]
ห้ามโอนสิทธิในที่ดินสาธารณะ หรือ ทรัพย์สินของทางราชการ									
โฉนดที่ดินที่ 2									
วันที่ 5 พ.ค. ๒๕๐๖	โฉนดที่ดิน ประเภท	โฉนดที่ดิน โฉนดที่ดิน	โฉนดที่ดิน โฉนดที่ดิน	๕๖	๑๐๓	-	-	-	[Redacted]
วันที่ ๕ พ.ค. ๒๕๐๖	โฉนดที่ดิน ประเภท	โฉนดที่ดิน โฉนดที่ดิน	โฉนดที่ดิน โฉนดที่ดิน	๕๖	๑๐๓	-	-	-	[Redacted]
วันที่ ๕ พ.ค. ๒๕๐๖	โฉนดที่ดิน ประเภท	โฉนดที่ดิน โฉนดที่ดิน	โฉนดที่ดิน โฉนดที่ดิน	๕๖	๑๐๓	-	-	-	[Redacted]
ห้ามโอนสิทธิในที่ดินสาธารณะ หรือ ทรัพย์สินของทางราชการ									
โฉนดที่ดินที่ 2									
วันที่ 5 พ.ค. ๒๕๐๖	โฉนดที่ดิน ประเภท	โฉนดที่ดิน โฉนดที่ดิน	โฉนดที่ดิน โฉนดที่ดิน	๕๖	๑๐๓	-	-	-	[Redacted]
วันที่ ๕ พ.ค. ๒๕๐๖	โฉนดที่ดิน ประเภท	โฉนดที่ดิน โฉนดที่ดิน	โฉนดที่ดิน โฉนดที่ดิน	๕๖	๑๐๓	-	-	-	[Redacted]
วันที่ ๕ พ.ค. ๒๕๐๖	โฉนดที่ดิน ประเภท	โฉนดที่ดิน โฉนดที่ดิน	โฉนดที่ดิน โฉนดที่ดิน	๕๖	๑๐๓	-	-	-	[Redacted]
ห้ามโอนสิทธิในที่ดินสาธารณะ หรือ ทรัพย์สินของทางราชการ									
โฉนดที่ดินที่ 2									
วันที่ 5 พ.ค. ๒๕๐๖	โฉนดที่ดิน ประเภท	โฉนดที่ดิน โฉนดที่ดิน	โฉนดที่ดิน โฉนดที่ดิน	๕๖	๑๐๓	-	-	-	[Redacted]
วันที่ ๕ พ.ค. ๒๕๐๖	โฉนดที่ดิน ประเภท	โฉนดที่ดิน โฉนดที่ดิน	โฉนดที่ดิน โฉนดที่ดิน	๕๖	๑๐๓	-	-	-	[Redacted]
วันที่ ๕ พ.ค. ๒๕๐๖	โฉนดที่ดิน ประเภท	โฉนดที่ดิน โฉนดที่ดิน	โฉนดที่ดิน โฉนดที่ดิน	๕๖	๑๐๓	-	-	-	[Redacted]
ห้ามโอนสิทธิในที่ดินสาธารณะ หรือ ทรัพย์สินของทางราชการ									
โฉนดที่ดินที่ 2									
วันที่ 5 พ.ค. ๒๕๐๖	โฉนดที่ดิน ประเภท	โฉนดที่ดิน โฉนดที่ดิน	โฉนดที่ดิน โฉนดที่ดิน	๕๖	๑๐๓	-	-	-	[Redacted]
วันที่ ๕ พ.ค. ๒๕๐๖	โฉนดที่ดิน ประเภท	โฉนดที่ดิน โฉนดที่ดิน	โฉนดที่ดิน โฉนดที่ดิน	๕๖	๑๐๓	-	-	-	[Redacted]
วันที่ ๕ พ.ค. ๒๕๐๖	โฉนดที่ดิน ประเภท	โฉนดที่ดิน โฉนดที่ดิน	โฉนดที่ดิน โฉนดที่ดิน	๕๖	๑๐๓	-	-	-	[Redacted]
ห้ามโอนสิทธิในที่ดินสาธารณะ หรือ ทรัพย์สินของทางราชการ									
โฉนดที่ดินที่ 2									
วันที่ 5 พ.ค. ๒๕๐๖	โฉนดที่ดิน ประเภท	โฉนดที่ดิน โฉนดที่ดิน	โฉนดที่ดิน โฉนดที่ดิน	๕๖	๑๐๓	-	-	-	[Redacted]
วันที่ ๕ พ.ค. ๒๕๐๖	โฉนดที่ดิน ประเภท	โฉนดที่ดิน โฉนดที่ดิน	โฉนดที่ดิน โฉนดที่ดิน	๕๖	๑๐๓	-	-	-	[Redacted]
วันที่ ๕ พ.ค. ๒๕๐๖	โฉนดที่ดิน ประเภท	โฉนดที่ดิน โฉนดที่ดิน	โฉนดที่ดิน โฉนดที่ดิน	๕๖	๑๐๓	-	-	-	[Redacted]
ห้ามโอนสิทธิในที่ดินสาธารณะ หรือ ทรัพย์สินของทางราชการ									
โฉนดที่ดินที่ 2									
วันที่ 5 พ.ค. ๒๕๐๖	โฉนดที่ดิน ประเภท	โฉนดที่ดิน โฉนดที่ดิน	โฉนดที่ดิน โฉนดที่ดิน	๕๖	๑๐๓	-	-	-	[Redacted]
วันที่ ๕ พ.ค. ๒๕๐๖	โฉนดที่ดิน ประเภท	โฉนดที่ดิน โฉนดที่ดิน	โฉนดที่ดิน โฉนดที่ดิน	๕๖	๑๐๓	-	-	-	[Redacted]
วันที่ ๕ พ.ค. ๒๕๐๖	โฉนดที่ดิน ประเภท	โฉนดที่ดิน โฉนดที่ดิน	โฉนดที่ดิน โฉนดที่ดิน	๕๖	๑๐๓	-	-	-	[Redacted]
ห้ามโอนสิทธิในที่ดินสาธารณะ หรือ ทรัพย์สินของทางราชการ									
โฉนดที่ดินที่ 2									
วันที่ 5 พ.ค. ๒๕๐๖	โฉนดที่ดิน ประเภท	โฉนดที่ดิน โฉนดที่ดิน	โฉนดที่ดิน โฉนดที่ดิน	๕๖	๑๐๓	-	-	-	[Redacted]
วันที่ ๕ พ.ค. ๒๕๐๖	โฉนดที่ดิน ประเภท	โฉนดที่ดิน โฉนดที่ดิน	โฉนดที่ดิน โฉนดที่ดิน	๕๖	๑๐๓	-	-	-	[Redacted]
วันที่ ๕ พ.ค. ๒๕๐๖	โฉนดที่ดิน ประเภท	โฉนดที่ดิน โฉนดที่ดิน	โฉนดที่ดิน โฉนดที่ดิน	๕๖	๑๐๓	-	-	-	[Redacted]
ห้ามโอนสิทธิในที่ดินสาธารณะ หรือ ทรัพย์สินของทางราชการ									
โฉนดที่ดินที่ 2									
วันที่ 5 พ.ค. ๒๕๐๖	โฉนดที่ดิน ประเภท	โฉนดที่ดิน โฉนดที่ดิน	โฉนดที่ดิน โฉนดที่ดิน	๕๖	๑๐๓	-	-	-	[Redacted]
วันที่ ๕ พ.ค. ๒๕๐๖	โฉนดที่ดิน ประเภท	โฉนดที่ดิน โฉนดที่ดิน	โฉนดที่ดิน โฉนดที่ดิน	๕๖	๑๐๓	-	-	-	[Redacted]
วันที่ ๕ พ.ค. ๒๕๐๖	โฉนดที่ดิน ประเภท	โฉนดที่ดิน โฉนดที่ดิน	โฉนดที่ดิน โฉนดที่ดิน	๕๖	๑๐๓	-	-	-	[Redacted]
ห้ามโอนสิทธิในที่ดินสาธารณะ หรือ ทรัพย์สินของทางราชการ									
โฉนดที่ดินที่ 2									
วันที่ 5 พ.ค. ๒๕๐๖	โฉนดที่ดิน ประเภท	โฉนดที่ดิน โฉนดที่ดิน	โฉนดที่ดิน โฉนดที่ดิน	๕๖	๑๐๓	-	-	-	[Redacted]
วันที่ ๕ พ.ค. ๒๕๐๖	โฉนดที่ดิน ประเภท	โฉนดที่ดิน โฉนดที่ดิน	โฉนดที่ดิน โฉนดที่ดิน	๕๖	๑๐๓	-	-	-	[Redacted]
วันที่ ๕ พ.ค. ๒๕๐๖	โฉนดที่ดิน ประเภท	โฉนดที่ดิน โฉนดที่ดิน	โฉนดที่ดิน โฉนดที่ดิน	๕๖	๑๐๓	-	-	-	[Redacted]
ห้ามโอนสิทธิในที่ดินสาธารณะ หรือ ทรัพย์สินของทางราชการ									
โฉนดที่ดินที่ 2									
วันที่ 5 พ.ค. ๒๕๐๖	โฉนดที่ดิน ประเภท	โฉนดที่ดิน โฉนดที่ดิน	โฉนดที่ดิน โฉนดที่ดิน	๕๖	๑๐๓	-	-	-	[Redacted]
วันที่ ๕ พ.ค. ๒๕๐๖	โฉนดที่ดิน ประเภท	โฉนดที่ดิน โฉนดที่ดิน	โฉนดที่ดิน โฉนดที่ดิน	๕๖	๑๐๓	-	-	-	[Redacted]
วันที่ ๕ พ.ค. ๒๕๐๖	โฉนดที่ดิน ประเภท	โฉนดที่ดิน โฉนดที่ดิน	โฉนดที่ดิน โฉนดที่ดิน	๕๖	๑๐๓	-	-	-	[Redacted]
ห้ามโอนสิทธิในที่ดินสาธารณะ หรือ ทรัพย์สินของทางราชการ									



สารบัญจดทะเบียน (ในต่อ)

๖๖ แผ่นที่ ๖.

หน้า ก

โฉนดที่ดินเลขที่

৬৩ নম্বর

ຈຳກັດ

అనుబంధం (వలం)

จังหวัด

100

[illegible]



สารบัญจดทะเบียน (ในต่อ)

๖๖๗๗๓.

หน้า ข

โฉนดที่ดินเลขที่

[illegible]

ବିଷୟ

[illegible]



24/04/11 (4.8.5 v.)

ตำแห่นงทตณ

ระวาง ๓๓๓

เลขาที่ต้น ๑๓

หน้าสำรวจ ๑๑๗

ထုံးစံ အရပ်ရပ်

# โขนตักแตน

၁၈၇၈ ခုနှစ်

เดิม ๒๒๕ หน้า ๗๗

0 2 3 4 5 6 7 8 9 10 11 12 13 14 15 16 17 18 19 20 21 22 23 24 25 26 27 28 29 30 31 32 33 34 35 36 37 38 39 40 41 42 43 44 45 46 47 48 49 50 51 52 53 54 55 56 57 58 59 60 61 62 63 64 65 66 67 68 69 70 71 72 73 74 75 76 77 78 79 80 81 82 83 84 85 86 87 88 89 90 91 92 93 94 95 96 97 98 99 100 101 102 103 104 105 106 107 108 109 110 111 112 113 114 115 116 117 118 119 120 121 122 123 124 125 126 127 128 129 130 131 132 133 134 135 136 137 138 139 140 141 142 143 144 145 146 147 148 149 150 151 152 153 154 155 156 157 158 159 160 161 162 163 164 165 166 167 168 169 170 171 172 173 174 175 176 177 178 179 180 181 182 183 184 185 186 187 188 189 190 191 192 193 194 195 196 197 198 199 200 201 202 203 204 205 206 207 208 209 210 211 212 213 214 215 216 217 218 219 220 221 222 223 224 225 226 227 228 229 230 231 232 233 234 235 236 237 238 239 240 241 242 243 244 245 246 247 248 249 250 251 252 253 254 255 256 257 258 259 260 261 262 263 264 265 266 267 268 269 270 271 272 273 274 275 276 277 278 279 280 281 282 283 284 285 286 287 288 289 290 291 292 293 294 295 296 297 298 299 300 301 302 303 304 305 306 307 308 309 310 311 312 313 314 315 316 317 318 319 320 321 322 323 324 325 326 327 328 329 330 331 332 333 334 335 336 337 338 339 340 341 342 343 344 345 346 347 348 349 350 351 352 353 354 355 356 357 358 359 360 361 362 363 364 365 366 367 368 369 370 371 372 373 374 375 376 377 378 379 380 381 382 383 384 385 386 387 388 389 390 391 392 393 394 395 396 397 398 399 400 401 402 403 404 405 406 407 408 409 410 411 412 413 414 415 416 417 418 419 420 421 422 423 424 425 426 427 428 429 430 431 432 433 434 435 436 437 438 439 440 441 442 443 444 445 446 447 448 449 450 451 452 453 454 455 456 457 458 459 460 461 462 463 464 465 466 467 468 469 470 471 472 473 474 475 476 477 478 479 480 481 482 483 484 485 486 487 488 489 490 491 492 493 494 495 496 497 498 499 500 501 502 503 504 505 506 507 508 509 510 511 512 513 514 515 516 517 518 519 520 521 522 523 524 525 526 527 528 529 530 531 532 533 534 535 536 537 538 539 540 541 542 543 544 545 546 547 548 549 550 551 552 553 554 555 556 557 558 559 560 561 562 563 564 565 566 567 568 569 570 571 572 573 574 575 576 577 578 579 580 581 582 583 584 585 586 587 588 589 590 591 592 593 594 595 596 597 598 599 600 601 602 603 604 605 606 607 608 609 610 611 612 613 614 615 616 617 618 619 620 621 622 623 624 625 626 627 628 629 630 631 632 633 634 635 636 637 638 639 640 641 642 643 644 645 646 647 648 649 650 651 652 653 654 655 656 657 658 659 660 661 662 663 664 665 666 667 668 669 670 671 672 673 674 675 676 677 678 679 680 681 682 683 684 685 686 687 688 689 690 691 692 693 694 695 696 697 698 699 700 701 702 703 704 705 706 707 708 709 710 711 712 713 714 715 716 717 718 719 720 721 722 723 724 725 726 727 728 729 730 731 732 733 734 735 736 737 738 739 740 741 742 743 744 745 746 747 748 749 750 751 752 753 754 755 756 757 758 759 760 761 762 763 764 765 766 767 768 769 770 771 772 773 774 775 776 777 778 779 780 781 782 783 784 785 786 787 788 789 790 791 792 793 794 795 796 797 798 799 800 801 802 803 804 805 806 807 808 809 810 811 812 813 814 815 816 817 818 819 820 821 822 823 824 825 826 827 828 829 830 831 832 833 834 835 836 837 838 839 840 841 842 843 844 845 846 847 848 849 850 851 852 853 854 855 856 857 858 859 860 861 862 863 864 865 866 867 868 869 870 871 872 873 874 875 876 877 878 879 880 881 882 883 884 885 886 887 888 889 890 891 892 893 894 895 896 897 898 899 900 901 902 903 904 905 906 907 908 909 910 911 912 913 914 915 916 917 918 919 920 921 922 923 924 925 926 927 928 929 930 931 932 933 934 935 936 937 938 939 940 941 942 943 944 945 946 947 948 949 950 951 952 953 954 955 956 957 958 959 960 961 962 963 964 965 966 967 968 969 970 971 972 973 974 975 976 977 978 979 980 981 982 983 984 985 986 987 988 989 990 991 992 993 994 995 996 997 998 999 1000 1001 1002 1003 1004 1005 1006 1007 1008 1009 1010 1011 1012 1013 1014 1015 1016 1017 1018 1019 1020 1021 1022 1023 1024 1025 1026 1027 1028 1029 1030 1031 1032 1033 1034 1035 1036 1037 1038 1039 1040 1

.....

โชนตที่ตม

เป็นหนังสือสำคัญแสดงกรรมสิทธิ์

ออกโดยอาศัยอำนาจตามประมวลกฎหมายที่ดิน

๑๐ นสวต

อนันต์

ลัญจาท - ๖๓๖

ฉบับที่ ๑๓๓/๑ หน้าที่ ๑

กณ

200

20

*[Faint handwritten notes at the bottom of the page]*

**જીવન**.....

**VI. การดำเนินงาน**

0123456789101112131415161718192021222324252627282930313233343536373839404142434445464748495051525354555657585960616263646566676869707172737475767778798081828384858687888990919293949596979899100

1

02-937 0000 (กรุงเทพฯ) 02-937 0000 (กรุงเทพฯ)  
 02-937 0000 (กรุงเทพฯ) 02-937 0000 (กรุงเทพฯ)  
 02-937 0000 (กรุงเทพฯ) 02-937 0000 (กรุงเทพฯ)  
 02-937 0000 (กรุงเทพฯ) 02-937 0000 (กรุงเทพฯ)

ମାଧ୍ୟମ — ୭୬୩ —

W 474

๕๕ ตำราทางวา

มาตราส่วนในระวาง ๑:๕๐๐๐

របស់ពួកគេ

มาตรา ๑๑



ชื่อ นาม นาม

தேவன் ஸ்தூபம்

พจนานุกรม ฉบับราชบัณฑิตยสถาน พ.ศ. ๒๕๕๔-๒๕๕๕

ผู้ว่าราชการจังหวัด

เจ้าพนักงานทตณ

ସଂକ୍ଷେପ

ឈ្មោះ

4057

৯৭ - ০৩০৩৪৩

22 2

4000

১৯৩৭

๓๓๓



สารบัญจดทะเลเขมร

มีใบต่อเติมที่ ๒



สารบัญจดทะเลπειณ (ในต่อ)

แผ่นที่ ๑  
หน้า ก

โฉนดที่ดินเลขที่ ๕๖๗๘

จำเริญ มั่นใจ (เขียน)

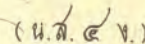
จังหวัด ยะลา

[illegible]









ตำบลดอนแก้ว

จังหวัด คลัง

เป็นหนังสือสำคัญแสดงกรรมสิทธิ์

โดยอาศัยอำนาจตามประมวลกฎหมายที่ดิน

১৮৮৩

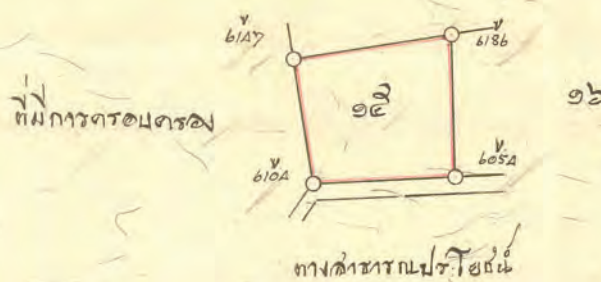
1. *Staphylococcus aureus* (10<sup>8</sup> CFU/ml)

จังหวัด นครราชสีมา

๒๕๓๗

มาตราส่วน ๑ : ๕๐๐๐

๖๖  
กรมการศาสนา



พทศศิริราช ลือภททรรณยคิมแปด

เจ้าพนักงานทตณ

สมเด็จพระนางเจ้าสุทิดาฯ

௨௭ - 046756

*Sme.* ๔๕๑๓.  
บุตรวังแผนก  
หัวหนากการ



สารบัญจดทะเบียน

[illegible]



( ୫. ୩. ୧ ୪. )

ตำแหน่งที่ดิน

๕๕๗๗ ๓๗-๓๘๗.  
๕- ๕๕

เลขที่.....๑๕

หน้าสารบัญ ๑๑๕ (ค)

ทำบล. ดลลลลลล

ไฉนตักตน

เลขที่ ๒๖๕๒๔

เล่ม ๒๖๖ หน้า ๒๔

จำเริญ นานนิง (พิมพ์)

বঙ্গদর্শন

โฉมตฤตม

เป็นหนังสือสำคัญแสดงกรรมสิทธิ์

โดยอาศัยอำนาจตามประมวลกฎหมายที่ดิน 33

ล้นเกล้า

ฉบับที่ ๑๒๓

คาบิล นานา

ຈຳກວດພາສາ

จังหวัด เชียงใหม่

ที่ดินแปลงนมเนือตประมาณ

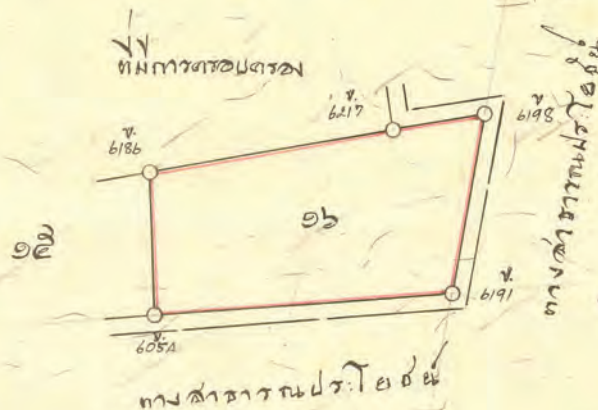
YI 65 00474

## ๒.๓ การสร้างงาน

มาตราส่วนในระวาง ๑: ๕,๐๐๐

รูปแผนที่

มาตราส่วน ๑ : ๗,๐๐๐



מחנה חורב

๒๖ เดือน พฤษภาคม

พชรศักดิ์ราช บัณฑิตการอุดมศึกษา

ਸ਼੍ਰੀ ਗੁਰੂ ਗ੍ਰੰਥ ਸਾਹਿਬ ਜੀ

11AAM1A19M169

សូម

สถานที่

ਸੁਭਾਸ਼

௧௭ - 046757

[illegible]

৬৩২৭৬৬৫৮৭

5777



May 21 1892

18 н.ш. 2542



34.7  
(น.ส. ๔๗.)



ตำแหน่งที่ดิน

ระวาง ๓๔ - ๓๕ ก.

เลขที่ดิน ๑๗

หน้าสำรวจ ๑๒๔๕

ตำบล กุดจิก

โฉนดที่ดิน

เลขที่ ๒๔๐-๑๕

เล่ม ๒๔๑ หน้า ๑๕

อำเภอ บ้านนา (เมือง)

จังหวัด ไลบรี

โฉนดที่ดิน

เป็นหนังสือสำคัญแสดงกรรมสิทธิ์

จกโดยอาศัยอำนาจตามประมวลกฎหมายที่ดิน

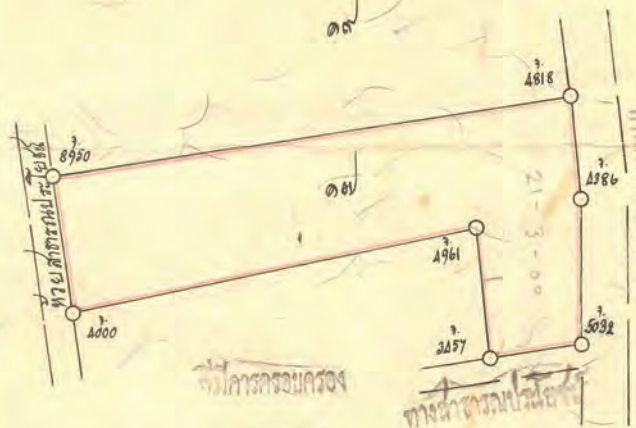
ให้แก่ [redacted] สัญชาติ ไทย อยู่บ้านเลขที่ ๓๔๑ หมู่ที่ ๑  
ถนน [redacted]  
ซอย [redacted] ตำบล สักทิม อำเภอ สักทิม จังหวัด ไลบรี

ที่ดินแปลงนี้มีเนื้อที่ประมาณ ๘๓ ไร่ ๓ งาน ๓๕ ตารางวา

มาตราส่วนในระวาง ๑:๕๐๐๐

รูปแผนที่

มาตราส่วน ๑:๕๐๐๐



ออก ณ วันที่ ยี่สิบเอ็ด เดือน พฤษภาคม พุทธศักราช ๒๕๖๖

[redacted signature]

[redacted signature]

เจ้าพนักงานที่ดิน

[redacted signature]  
ผู้แทน  
ผู้ตรวจ

๑๘ - ๐72478

[redacted signature]

ผู้เขียนแผนที่  
ผู้ตรวจแผนที่  
หัวหน้าการ



สารบัญจดทะเบียน

က-14



สารบัญจุดทะเลπειน (ใบต๋อ)

๖๖๗ หน้า ก

โฉนดที่ดินเลขที่ ๒๗๐๑๔

จำนวน ๑๑๐๖๔๕

จังหวัด นครราชสีมา

จดทะเบียน วัน เดือน ปี	ประเภท การ จดทะเบียน	ผู้ให้สัญญา	ผู้รับสัญญา	เนื้อที่ดิน ตามสัญญา			เนื้อที่ดิน คงเหลือ			รวม เลขที่ดิน โฉนดที่ดิน ใหม่	เจ้าพนักงานที่ดิน ลงลายมือชื่อ ประทับตรา
				ไร่	งาน	วา	ไร่	งาน	วา		
พ.ศ. ๒๕๓๕	โอนที่ดิน	[REDACTED]	บริษัท ปณณิชนันท์ไทย จำกัด (มหาชน)	๕๓	๓๓	๕	-	-	-	[REDACTED]	
พ.ศ. ๒๕๓๕	โอนที่ดิน	[REDACTED]	บริษัท ปณณิชนันท์ไทย จำกัด (มหาชน)	[REDACTED]							[REDACTED]



(น.ล.๔๗.)



**ตำแหน่งที่ดิน**

ราชว - ๓๕ ค.  
เลขที่ดิน ๑๕  
หน้าสำรวจ ๑๒๔๓  
ตำบล คลองจิก

**โฉนดที่ดิน**

เลขที่ ๒๕๐๑๓  
เล่ม ๒๕๑ หน้า ๑๓  
อำเภอ บ้านบึง (ใหม่)  
จังหวัด ชลบุรี

**โฉนดที่ดิน**

เป็นหนังสือสำคัญแสดงกรรมสิทธิ์  
ออกโดยอาศัยอำนาจตามประมวลกฎหมายที่ดิน

ให้แก่ [redacted] สัญชาติ ไทย อยู่บ้านเลขที่ ๓๕๐ หมู่ที่ ๔  
ถนน [redacted]  
ซอย [redacted] ตำบลหนองสีรุ้ง อำเภอ บ้านบึง จังหวัด ชลบุรี  
ที่ดินแปลงนี้มีเนื้อประมาณ ๑๕ ไร่ ๒ งาน ๓๑ ตารางวา

มาตราส่วนในร่าง ๑:๕๐๐๐


**รูปแผนที่**

มาตราส่วน ๑:๕๐๐๐





ออก ณ วันที่ ๒๑ มิ.ย. ๒๕๓๓ เดือน มิถุนายน

พทศ.การฯ ต้องทบทวนร้อยละ ๑๐๐



ผู้ว่าราชการจังหวัด

เจ้าพนักงานที่ดิน



ผู้เขียน  
ผู้ทวน  
ผู้ตรวจ

ผู้เขียน  
ผู้ทวน  
ผู้ตรวจ

๑๕ - ๐๗๒๔๗๗

๑๕ - ๐๗๒๔๗๗



สารบัญจดตะเข็บ

ဂ-17







สารบัญจดทะเลเขมร

[illegible]





หนังสือยินยอมให้ยื่นคำขอประทานบัตรเพื่อการทำเหมืองในที่ดินกรรมสิทธิ์

ทำที่ บริษัทปูนซิเมนต์ไทย จำกัด (มหาชน)

วันที่ 25 สิงหาคม 2563

ด้วยข้าพเจ้า บริษัทปูนซิเมนต์ไทย จำกัด (มหาชน) โดย นายปัญญา โสภาศรีพันธ์ ผู้รับมอบอำนาจ ลงวันที่ 1 ตุลาคม 2562 อยู่บ้านเลขที่ 1 ถนนปูนซิเมนต์ไทย แขวงบางซื่อ เขตบางซื่อ กรุงเทพมหานคร ผู้ถือกรรมสิทธิ์ที่ดินจำนวน 15 แปลง ตั้งอยู่ที่ ตำบลคลองกิว อำเภอบ้านบึง จังหวัดชลบุรี ดังนี้

ลำดับ	โฉนดที่ดินเลขที่	เลขที่	หน้าสำรวจ	เนื้อที่ (ไร่-งาน-ตารางวา)
1	, 12839	4	465	61-0-92
2	12840	5	466	26-0-91
3	17391	14	836	97-3-24
4	26377	16	1126	68-0-05
5	26378	12	1123	46-1-03
6	26379	13	1124	153-2-45
7	26380	14	1125	90-3-20
8	26523	15	1156	21-1-15
9	26524	16	1157	52-3-23
10	26525	17	1158	58-0-18
11	28015	17	1245	83-3-35
12	28017	19	1247	94-2-31
13	41940	308	10827	139-2-52
14	41941	48	10828	28-0-13
15	41942	49	10829	57-3-08

รวมเนื้อที่ 1,079-3-75 ไร่ ยินยอมให้ บริษัทศิลาसानนท์ จำกัด โดย นายสมชาย ภูพิพัฒน์ผล กรรมการ อยู่บ้านเลขที่ 179 หมู่ที่ 3 ตำบลหน้าพระลาน อำเภอนครหลวง จังหวัดสุพรรณบุรี ยื่นคำขอประทานบัตรทำเหมืองแร่หินอุตสาหกรรมชนิดหินแกรนิตเพื่ออุตสาหกรรมก่อสร้าง ในที่ดินตามโฉนดที่ดิน จำนวน 15 แปลง ดังกล่าว โดยข้าพเจ้าไม่ขัดข้องและคัดค้านใดๆ ทั้งสิ้น และในกาลต่อไป เมื่อทางราชการได้อนุญาตประทานบัตรให้บริษัทศิลาसानนท์ จำกัด แล้ว และประทานบัตรใกล้สิ้นอายุ ผู้ได้รับอนุญาตประทานบัตรประสงค์จะขออนุญาตต่ออายุประทานบัตรหรือยื่นคำขอประทานบัตรต่อไปอีก ข้าพเจ้าขอให้ทางราชการถือเอาหนังสือยินยอมฉบับนี้เป็นหนังสือยินยอมให้ขออนุญาตต่ออายุประทานบัตรหรือยื่นคำขอประทานบัตรต่อไปด้วย

บริษัทปูนซิเมนต์ไทย จำกัด (มหาชน) ผู้ให้ความยินยอม

บริษัทศิลาसानนท์ จำกัด ผู้รับความยินยอม

(ลงชื่อ) .....

ผู้รับมอบอำนาจ ลงวันที่ 1 ตุลาคม 2562

(ลงชื่อ) .....

กรรมการ

(ลงชื่อ) .....

พยาน

(ลงชื่อ) .....

พยาน

ถูกต้อง

**ภาคผนวก ก-2**  
**ใบขออนุญาตประกอบกิจการโรงงาน (ร.ง.4)**  
**[ประกอบการขุดทรายในโครงการ]**



07

ร.จ. 4  
ลำดับที่ 1ทะเบียนโรงงานเลขที่  
3-3(4)-1/45 ฃบ

## ใบอนุญาตประกอบกิจการโรงงาน

ที่(สค.1)02-22.../2545

กระทรวงอุตสาหกรรม

วันที่ 22 เดือน มกราคม พ.ศ. 2545

อนุญาตให้ บริษัท ผลิตภัณฑ์และวัตถุก่อสร้าง จำกัด สัญชาติ ไทย

อยู่บ้าน/สำนักงานเลขที่ 1516 ตรอก/ซอย - ถนน ประชาราษฎร์ 1

หมู่ที่ - ตำบล/แขวง บางซื่อ อำเภอ/เขต บางซื่อ จังหวัด กรุงเทพมหานคร

ชื่อโรงงาน โรงงานอุตสาหกรรม บ้านบึง

ประเภทหรือชนิดของโรงงานลำดับที่ 3(4)

ประกอบกิจการ อุตสาหกรรม

กำลังเครื่องจักร 165 แรงม้า จำนวนคนงาน 3 คน

ตั้งอยู่ ณ เลขที่ 125/28 ตรอก / ซอย - ถนน -

หมู่ที่ 6 คลอง - แม่น้ำ - ตำบล/แขวง คลองแก้ว

อำเภอ/เขต บ้านบึง จังหวัด ชลบุรี

ประกอบกิจการได้โดยให้เริ่มประกอบกิจการโรงงานภายในกำหนด -360- วัน นับแต่บัดนี้เป็นต้นไป

ทั้งนี้มีการสำรวจสำคัญ ดังต่อไปนี้

- |  |                      |
|--|----------------------|
| (1) เงื่อนไขการอนุญาตให้ประกอบกิจการโรงงาน และการเปลี่ยนแปลงเงื่อนไข     | แสดงไว้ในลำดับที่ 2  |
| (2) การแจ้งประกอบกิจการโรงงาน กำหนดสันอายุใบอนุญาต และการต่ออายุใบอนุญาต | แสดงไว้ในลำดับที่ 3  |
| (3) ใบอนุญาตขยายโรงงาน   | แสดงไว้ในลำดับที่ 4  |
| (4) เงื่อนไขการอนุญาตให้ขยายโรงงาน และการเปลี่ยนแปลงเงื่อนไข             | แสดงไว้ในลำดับที่ 5  |
| (5) การแจ้งประกอบกิจการโรงงานในส่วนที่ขยาย                               | แสดงไว้ในลำดับที่ 6  |
| (6) บันทึกการเปลี่ยนแปลงต่างๆ  | แสดงไว้ในลำดับที่ 7  |
| (7) การอนุญาตโอนการประกอบกิจการโรงงาน                                    | แสดงไว้ในลำดับที่ 8  |
| (8) บันทึกการชำระค่าธรรมเนียมรายปี                                       | แสดงไว้ในลำดับที่ 9  |
| (9) ลำดับและจำนวนของเอกสาร   | แสดงไว้ในลำดับที่ 10 |

ลงชื่อ

(

ผู้อนุญาต

)



## เงื่อนไขการอนุญาตให้ประกอบกิจการโรงงาน และการเปลี่ยนแปลงเงื่อนไข

1. ผู้อนุญาตได้อาศัยอำนาจตามความในมาตรา 12 วรรคห้าแห่งพระราชบัญญัติโรงงาน พ.ศ. 2535 ให้กำหนดเงื่อนไขที่ผู้ประกอบการโรงงาน จะต้องปฏิบัติเป็นพิเศษไว้ ดังต่อไปนี้

1.1 ต้องทำการขุดทรายหรือขุดทรายภายในบริเวณที่ได้รับอนุญาตจากทางราชการเท่านั้น

1.2 ห้ามขุดหรือขุดทรายในเวลากลางคืนระหว่างเวลาพระอาทิตย์ตกถึงเวลาพระอาทิตย์ขึ้น

นอกจากจะได้รับอนุญาตเป็นหนังสือจากกระทรวงอุตสาหกรรมเป็นคราว ๆ ไป ในกรณีที่มีความจำเป็นรีบด่วน

1.3 ความลาดชัน การขุด และขุดทรายบกและการขุดตักหน้าดินจะต้องมีความลาดชันเฉลี่ยในชั้นทรายไม่เกินกว่า 1 ต่อ 2

1.4 ระยะห่างจากขอบบ่อที่ทำการขุดและขุดทรายบกและการขุดตักหน้าดิน จะต้องให้ขอบบ่ออยู่ห่างจากเขตทางถนนสาธารณะ และที่ดินของบุคคลอื่นที่อยู่ข้างเคียงเป็นระยะไม่น้อยกว่า 2 เท่าของระดับที่ลึกที่สุดของบ่อ แต่ต้องไม่น้อยกว่า 40 เมตร และห่างจากขอบแม่น้ำไม่น้อยกว่า 1 กิโลเมตร

1.5 หากมีการเปลี่ยนแปลงมาตรการเรื่องของความชัน และหรือระยะห่างจากขอบบ่อที่จะทำการขุดและขุดทรายบกและขุดตักหน้าดิน จะทำได้ต่อเมื่อวิศวกรโยธาได้ให้การรับรองค่าพิถีความปลอดภัย พร้อมกำหนดเงื่อนไขเพิ่มเติมเพื่อรักษาความปลอดภัยในการขุดและขุดทรายบกและการขุดตักหน้าดิน

ลงชื่อ

(

วิศวกร

เจ้าหน้าที่

)

2. ผู้อนุญาตได้อาศัยอำนาจตามความในมาตรา 20 แห่งพระราชบัญญัติโรงงาน พ.ศ. 2535 ให้ยกเลิก / เปลี่ยนแปลง/เพิ่มเติม เงื่อนไขดังกล่าวข้างต้น ดังต่อไปนี้

ลงชื่อ

(

เจ้าหน้าที่

)



## เงื่อนไขการอนุญาตให้ประกอบกิจการโรงงาน และการเปลี่ยนแปลงเงื่อนไข

1. ผู้อนุญาตได้อาศัยอำนาจตามความในมาตรา 12 วรรคห้าแห่งพระราชบัญญัติโรงงาน พ.ศ. 2535 ให้กำหนดเงื่อนไขที่ผู้ประกอบการกิจการโรงงาน จะต้องปฏิบัติเป็นพิเศษไว้ ดังต่อไปนี้

1.6 ในบริเวณที่มีการขุดและถมทรายบกและการขุดตักหน้าดิน จะต้องมีการจัดทำระบบป้องกัน

การพังทลายของขอบบ่อ และผนังบ่ออันเนื่องมาจากการไหลของน้ำผิวดินจากบริเวณข้างเคียง และการกัดเซาะจากน้ำฝน

1.7 ความลึก การขุดทรายและถมทรายบกและการขุดตักหน้าดินจะต้องอยู่เหนือชั้นน้ำบาดาลชั้นแรก ไม่น้อยกว่า 2 เมตร

1.8 การขุดและถมทรายบกและการขุดตักหน้าดิน หากพบมรดกทางธรรมชาติและศิลปกรรม

จะต้องหยุดดำเนินการและแจ้งให้หน่วยงานที่รับผิดชอบทรายโดยทันที

1.9 การนำบ่อทรายหรือบ่อดินที่หยุดดำเนินการแล้วมาใช้ประโยชน์อย่างอื่น อันจะมีผลกระทบต่อคุณภาพสิ่งแวดล้อม เช่น ฝังกลบมูลฝอย กากของเสีย วัตถุมีพิษ จะต้องผ่านการพิจารณาของหน่วยงานที่เกี่ยวข้องเพื่อป้องกันและควบคุมผลกระทบสิ่งแวดล้อม

ลงชื่อ

(

วศวรร

เจ้าหน้าที่

)

2. ผู้อนุญาตได้อาศัยอำนาจตามความในมาตรา 20 แห่งพระราชบัญญัติโรงงาน พ.ศ. 2535 ให้ยกเลิก / เปลี่ยนแปลง/เพิ่มเติม เงื่อนไขดังกล่าวข้างต้น ดังต่อไปนี้

ลงชื่อ

(

เจ้าหน้าที่

)

## การแจ้งประกอบกิจการโรงงาน กำหนดสัณอายุใบอนุญาต และการต่ออายุใบอนุญาต

1. แจ้งประกอบกิจการโรงงาน วันที่ 9 เดือน กรกฎาคม พ.ศ. 2545
2. เริ่มประกอบกิจการโรงงาน วันที่ 29 เดือน กรกฎาคม พ.ศ. 2545
3. กำหนดสัณอายุใบอนุญาต วันที่ 31 เดือน ธันวาคม พ.ศ. 2549

ลงชื่อ

เจ้าหน้าที่

(

)

หัวหน้าฝ่ายโรงงานอุตสาหกรรม

## 4. การต่ออายุใบอนุญาต

ครั้งที่	วันสิ้นอายุ ครั้งต่อไป	แรงม้า /คนงาน	ค่าธรรมเนียม	ค่าปรับ	ใบเสร็จรับเงิน		เจ้าหน้าที่	ผู้อนุญาต
					เล่มที่	เลขที่		
1	31 ธค.54	384	9,000.-	-	0570	27		
๒	๑ มค.๖๐	๓๘๔	๕,๐๐๐	-	๕๘๓๓	๑๑		
3	1 มค.65	9,124.00	60,000	-	16531	07		



# ใบอนุญาตขยายโรงงาน

ลำดับที่ 4

3-3(4)-1/45 ขบ

ครั้งที่..... 1 .....

ที่..... ข. 15 ...../..... 2547 .....

กระทรวงอุตสาหกรรม

วันที่..... 15 .....เดือน..... พฤศจิกายน..... พ.ศ. 2547 .....

อนุญาตให้..... บริษัท ผลิตภัณฑ์และวัตถุก่อสร้าง จำกัด..... สัญชาติ..... ไทย .....

ประเภทหรือชนิดของโรงงานลำดับที่..... 3(4), (3) .....

ประกอบกิจการ..... คัดทราย ขยายเพิ่มร่อนและคัดล้างทราย .....

กำลังเครื่องจักรเพิ่มขึ้น..... 219 .....แรงม้า รวมเป็น..... 384 .....แรงม้า .....

การเพิ่มหรือแก้ไขเกี่ยวกับอาคารโรงงาน ทำให้ฐานรากเดิมของอาคารโรงงานฐานใดฐานหนึ่งต้องรับน้ำหนักเพิ่มขึ้นตั้งแต่  
ห้าร้อยกิโลกรัมขึ้นไป ( มี / ไม่มี ) .....

ตั้งอยู่ ณ เลขที่..... 125/28 .....ตรอก / ซอย..... - .....ถนน..... - .....

หมู่ที่..... 6 .....คลอง..... - .....แม่น้ำ..... - .....ตำบล / แขวง..... คลองก๊ว .....

อำเภอ/เขต..... บ้านบึง ..... จังหวัด..... ชลบุรี .....

ประกอบกิจการโรงงานในส่วนที่ขยายนี้ได้ โดยให้เริ่มประกอบกิจการโรงงานภายในกำหนด..... -180- .....วัน .....

นับแต่บัดนี้เป็นต้นไป

ลงชื่อ

(

ครั้งที่..... 2 .....

ผู้อนุญาต

)

ที่ (สรข.1)03-157 / 2558 .....

กระทรวงอุตสาหกรรม

วันที่..... 22 .....เดือน..... เมษายน..... พ.ศ. 2558 .....

อนุญาตให้..... บริษัท ผลิตภัณฑ์และวัตถุก่อสร้าง จำกัด..... สัญชาติ..... ไทย .....

ประเภทหรือชนิดของโรงงานลำดับที่..... 3(4), (3), (2) .....

ประกอบกิจการ..... คัดทราย ร่อนและคัดล้างทราย ขยายเพิ่มชุดหรือลอก กรวด ทรายหรือดิน .....

กำลังเครื่องจักรเพิ่มขึ้น..... -8,740.00- .....แรงม้า รวมเป็น..... -9,124.00- .....แรงม้า .....

การเพิ่มหรือแก้ไขเกี่ยวกับอาคารโรงงาน ทำให้ฐานรากเดิมของอาคารโรงงานฐานใดฐานหนึ่งต้องรับน้ำหนักเพิ่มขึ้นตั้งแต่  
ห้าร้อยกิโลกรัมขึ้นไป ( มี / ไม่มี ) .....

ตั้งอยู่ ณ เลขที่..... 125/28 .....ตรอก / ซอย..... - .....ถนน..... - .....

หมู่ที่..... 6 .....คลอง..... - .....แม่น้ำ..... - .....ตำบล / แขวง..... คลองก๊ว .....

อำเภอ/เขต..... บ้านบึง ..... จังหวัด..... ชลบุรี .....

ประกอบกิจการโรงงานในส่วนที่ขยายนี้ได้ โดยให้เริ่มประกอบกิจการโรงงานภายในกำหนด..... -360- .....วัน .....

นับแต่บัดนี้เป็นต้นไป

ลงชื่อ

(

ผู้อนุญาต

)



## เงื่อนไขการอนุญาตให้ขยายโรงงาน และการเปลี่ยนแปลงเงื่อนไข ครั้งที่.....<sup>1</sup>

1. ผู้อนุญาตได้อาศัยอำนาจตามความในมาตรา 12 วรรคห้าแห่งพระราชบัญญัติโรงงาน พ.ศ. 2535 ให้กำหนดเงื่อนไขที่ผู้ประกอบการกิจการโรงงาน จะต้องปฏิบัติเป็นพิเศษไว้ ดังต่อไปนี้

1.1 ต้องทำการดูแลรักษาหรือขุดทรายภายในบริเวณที่ได้รับอนุญาตจากทางราชการเท่านั้น

1.2 ห้ามดูแลหรือขุดทรายในเวลากลางคืนระหว่างเวลาพระอาทิตย์ตกถึงเวลาพระอาทิตย์ขึ้น

นอกจากจะได้รับอนุญาตเป็นหนังสือจากกระทรวงอุตสาหกรรมเป็นคราว ๆ ไป ในกรณี

ที่มีความจำเป็นรีบด่วน

1.3 ความลาดชัน การขุด และดูแลทรายบกและการขุดตักหน้าดินจะต้องมีความลาดชันเฉลี่ยใน

ชั้นทรายไม่เกินกว่า 1 ต่อ 2

1.4 ระยะห่างจากขอบบ่อที่ทำการขุดและดูแลทรายบกและการขุดตักหน้าดิน จะต้องให้ขอบบ่อ

อยู่ห่างจากเขตทางถนนสาธารณะ และที่ดินของบุคคลอื่นที่อยู่ข้างเคียงเป็นระยะไม่น้อยกว่า

2 เท่าของระดับที่ลึกที่สุดของบ่อ แต่ต้องไม่น้อยกว่า 40 เมตร และห่างจากขอบแม่น้ำ

ไม่น้อยกว่า 1 กิโลเมตร

1.5 หากมีการเปลี่ยนแปลงมาตรการเรื่องของความชัน และหรือระยะห่างจากขอบบ่อที่จะทำ

การขุดและดูแลทรายบกและขุดตักหน้าดิน จะทำได้ต่อเมื่อวิศวกรโยธาได้ให้การรับรอง

ค่าพิกัดความปลอดภัย พร้อมกำหนดเงื่อนไขเพิ่มเติมเพื่อรักษาความปลอดภัยในการขุด

และดูแลทรายบกและการขุดตักหน้าดิน

/1.6 ในบริเวณ...

ลงชื่อ

เจ้าหน้าที่

(

)

2. ผู้อนุญาตได้อาศัยอำนาจตามความในมาตรา 20 แห่งพระราชบัญญัติโรงงาน พ.ศ. 2535 ให้ยกเลิก / เปลี่ยนแปลง/เพิ่มเติม เงื่อนไขดังกล่าวข้างต้น ดังต่อไปนี้

ลงชื่อ

เจ้าหน้าที่

(

)



## เงื่อนไขการอนุญาตให้ขยายโรงงาน และการเปลี่ยนแปลงเงื่อนไข ครั้งที่.....<sup>1</sup>.....

1. ผู้อนุญาตได้อาศัยอำนาจตามความในมาตรา 12 วรรคห้าแห่งพระราชบัญญัติโรงงาน พ.ศ. 2535 ให้กำหนดเงื่อนไขที่ผู้ประกอบการกิจการโรงงาน จะต้องปฏิบัติเป็นพิเศษไว้ ดังต่อไปนี้

1.6 ในบริเวณที่มีการขุดและดูดทรายบกและการขุดตักหน้าดิน จะต้องมีการจัดทำระบบป้องกัน

การพังทลายของขอบบ่อ และผนังบ่ออันเนื่องมาจากการไหลของน้ำผิวดินจากบริเวณข้างเคียง และการกัดเซาะจากน้ำฝน

1.7 ความลึก การขุดทรายและดูดทรายบกและการขุดตักหน้าดินจะต้องอยู่เหนือชั้นน้ำบาดาลชั้นแรก ไม่น้อยกว่า 2 เมตร

1.8 การขุดและดูดทรายบกและการขุดตักหน้าดิน หากพบมรดกทางธรรมชาติและศิลปกรรม

จะต้องหยุดดำเนินการและแจ้งให้หน่วยงานที่รับผิดชอบทราบโดยทันที

1.9 การนำบ่อทรายหรือบ่อดินที่หยุดดำเนินการแล้วมาใช้ประโยชน์อย่างอื่น อันจะมีผลกระทบต่อ

คุณภาพสิ่งแวดล้อม เช่น ฟังกลบมูลฝอย กากของเสีย วัตถุมีพิษ จะต้องผ่านการพิจารณาของหน่วยงานที่เกี่ยวข้องเพื่อป้องกันและควบคุมผลกระทบโดยสิ่งแวดล้อม

1.10 ห้ามระบายน้ำทิ้งออกนอกบริเวณโรงงาน

ลงชื่อ

(

หัวหน้าฝ่ายโรงงานอุตสาหกรรม

เจ้าหน้าที่

)

2. ผู้อนุญาตได้อาศัยอำนาจตามความในมาตรา 20 แห่งพระราชบัญญัติโรงงาน พ.ศ. 2535 ให้ยกเลิก / เปลี่ยนแปลง/เพิ่มเติม เงื่อนไขดังกล่าวข้างต้น ดังต่อไปนี้

ลงชื่อ

(

เจ้าหน้าที่

)

## เงื่อนไขการอนุญาตให้ขยายโรงงาน และการเปลี่ยนแปลงเงื่อนไข

ครั้งที่ 2

1. ผู้อนุญาตได้อาศัยอำนาจตามความในมาตรา 12. วรคหำแห่งพระราชบัญญัติโรงงาน พ.ศ. 2535 ให้กำหนดเงื่อนไขที่ผู้ประกอบการกิจการโรงงาน จะต้องปฏิบัติเป็นพิเศษไว้ ดังต่อไปนี้

1.1 ต้องทำการดูแลรักษาหรือขุดทรายภายในบริเวณที่ได้รับอนุญาตจากทางราชการเท่านั้น

1.2 ห้ามขุดหรือขุดทรายในเวลากลางคืนระหว่างเวลาพระอาทิตย์ตกถึงพระอาทิตย์ขึ้น  
นอกจากจะได้รับอนุญาตเป็นหนังสือจากพนักงานเจ้าหน้าที่เป็นคราว ๆ ไป ในกรณีที่มีความจำเป็นรีบด่วน

1.3 ระยะห่างจากขอบบ่อที่ทำการขุดและขุดทรายบกและขุดตักหน้าดิน จะต้องให้ขอบบ่อ  
อยู่ห่างจากเขตทางถนนสาธารณะและที่ดินของบุคคลอื่นที่อยู่ข้างเคียงเป็นระยะทางไม่น้อยกว่า 2 เท่าของระดับ  
ที่ลึกที่สุดของบ่อ แต่ต้องไม่น้อยกว่า 40 เมตร

1.4 ความลึกการขุดและขุดทรายบกและการขุดตักหน้าดินจะต้องอยู่เหนือชั้นน้ำบาดาล  
ชั้นแรกไม่น้อยกว่า 2 เมตร และต้องมีความลึกรวมไม่มากกว่า 12 เมตร

1.5 การขุดและขุดทรายบกและการขุดตักหน้าดินขอบบ่อจะต้องมีความลาดชันเฉลี่ย  
ในชั้นทรายไม่เกิน 1 ต่อ 2

1.6 หากมีการเปลี่ยนแปลงมาตรการเรื่องของความลาดชันและหรือระยะห่างจากขอบบ่อ  
ที่จะทำการขุดและขุดทรายบกและขุดตักหน้าดินจะทำให้ต่อเมื่อวิศวกรโยธาได้ให้การรับรองค่าพิถีความปลอดภัย  
แล้ว พร้อมกำหนดเงื่อนไขเพิ่มเติมเพื่อรักษาความปลอดภัยในการขุดและขุดทรายบกและการขุดตักหน้าดิน

/1.7 ในบริเวณ...

ลงชื่อ

(

ผู้อำนวยการส่วนที่ ๕

เจ้าหน้าที่

)

2. ผู้อนุญาตได้อาศัยอำนาจตามความในมาตรา 20 แห่งพระราชบัญญัติโรงงาน พ.ศ. 2535 ให้ยกเลิก /  
เปลี่ยนแปลง/เพิ่มเติม เงื่อนไขดังกล่าวข้างต้น ดังต่อไปนี้

ลงชื่อ

(

เจ้าหน้าที่

)



## เงื่อนไขการอนุญาตให้ขยายโรงงาน และการเปลี่ยนแปลงเงื่อนไข

ครั้งที่ 2

1. ผู้อนุญาตได้อาศัยอำนาจตามความในมาตรา 12 วรรคห้าแห่งพระราชบัญญัติโรงงาน พ.ศ. 2535 ให้กำหนดเงื่อนไขที่ผู้ประกอบการกิจการโรงงาน จะต้องปฏิบัติเป็นพิเศษไว้ ดังต่อไปนี้

1.7 ในบริเวณที่มีการขุดและดูดทรายขบและการขุดตักหน้าดินจะต้องมีการจัดทำระบบป้องกัน  
การพังทลายของขอบบ่อและผนังบ่อ อันเนื่องมาจากการไหลของน้ำผิวดินจากบริเวณข้างเคียงและการกัดเซาะ  
จากน้ำฝน

1.8 การขุดและดูดทรายขบและการขุดตักหน้าดิน หากพบมรดกทางธรรมชาติและศิลปกรรม  
และแร่ จะต้องหยุดดำเนินการและแจ้งให้หน่วยงานที่รับผิดชอบทราบโดยทันที

1.9 การนำบ่อทรายหรือบ่อดินที่หยุดดำเนินการแล้วมาใช้ประโยชน์อย่างอื่นอันจะมีผลกระทบ  
ต่อคุณภาพสิ่งแวดล้อม เช่น ฝังกลบมูลฝอย กากของเสีย วัตถุมีพิษ จะต้องผ่านการพิจารณาของหน่วยงานที่เกี่ยวข้อง  
เพื่อป้องกันและควบคุมผลกระทบสิ่งแวดล้อม

1.10 ห้ามระบายน้ำทิ้งออกนอกบริเวณโรงงาน

1.11 ต้องจัดให้มีการตรวจสอบผลกระทบของการดูดทรายต่อสิ่งแวดล้อมเป็นประจำทุกปี  
โดยผู้ได้รับใบอนุญาตประกอบวิชาชีพวิศวกรรมควบคุมสาขาวิศวกรรมโยธา และส่งรายงานผลให้สำนักงาน  
อุตสาหกรรมจังหวัดทราบ ในกรณีผลการตรวจสอบพบว่าแนวโน้มที่การดูดทรายจะมีผลกระทบต่อสิ่งแวดล้อม  
ให้หยุดดูดทรายและดำเนินการ ป้องกันแก้ไขทันที

/1.12 หากขุด...

ลงชื่อ

(

ผู้อำนวยการส่วนที่ ๕

เจ้าหน้าที่

)

2. ผู้อนุญาตได้อาศัยอำนาจตามความในมาตรา 20 แห่งพระราชบัญญัติโรงงาน พ.ศ. 2535 ให้ยกเลิก /  
เปลี่ยนแปลง/เพิ่มเติม เงื่อนไขดังกล่าวข้างต้น ดังต่อไปนี้

ลงชื่อ

(

เจ้าหน้าที่

)

## เงื่อนไขการอนุญาตให้ขยายโรงงาน และการเปลี่ยนแปลงเงื่อนไข

ครั้งที่ 2

1. ผู้อนุญาตได้อาศัยอำนาจตามความในมาตรา 12 วรรคห้าแห่งพระราชบัญญัติโรงงาน พ.ศ. 2535 ให้กำหนดเงื่อนไขที่ผู้ประกอบการโรงงาน จะต้องปฏิบัติเป็นพิเศษไว้ ดังต่อไปนี้

1.12 หากขุดหรือคูทรายแก้วหรือทรายอุดสาหกรรม ต้องปฏิบัติตามพระราชบัญญัติแร่ พ.ศ.2510 ก่อน จึงจะประกอบกิจการได้

1.13 พื้นที่บริเวณที่ทำการขุดและคูทรายบกและการขุดตักหน้าดิน จะต้องอยู่ห่างจากโรงงาน ผลิตน้ำประปา โดยเฉพาะเหนือจุดสูบน้ำดิบอย่างน้อย 3,000 เมตร หรือใต้จุดสูบน้ำดิบอย่างน้อย 500 เมตร

1.14 ต้องจัดทำเครื่องหมายเพื่อแสดงขอบเขตพื้นที่แปลงที่ได้รับอนุญาตขุดและคูทรายบก และขุดตักหน้าดิน และแนวขอบบ่อที่เว้นเป็นพื้นที่ระยะร่นให้ทราบตลอดระยะเวลาที่ดำเนินการอยู่

1.15 ต้องจัดทำแนวคันดินสำหรับใช้เป็นพื้นที่จราจร โดยรอบแนวขอบบ่อที่ขุดและคูทรายบก และขุดตักหน้าดิน ให้มีความกว้างเพียงพอต่อการสัญจร

ลงชื่อ

(

ผู้อำนวยการส่วนที่ ๕

เจ้าหน้าที่

)

2. ผู้อนุญาตได้อาศัยอำนาจตามความในมาตรา 20 แห่งพระราชบัญญัติโรงงาน พ.ศ. 2535 ให้ยกเลิก / เปลี่ยนแปลง/เพิ่มเติม เงื่อนไขดังกล่าวข้างต้น ดังต่อไปนี้

ลงชื่อ

(

เจ้าหน้าที่


)



### การแจ้งประกอบกิจการโรงงานในส่วนที่ขยาย

[illegible]

## บันทึกการเปลี่ยนแปลงต่าง ๆ

ครั้งที่	สาระสำคัญของการเปลี่ยนแปลงเกี่ยวกับโรงงาน	เจ้าหน้าที่
1	- แจ้งการประกอบกิจการโรงงาน พบว่าติดตั้งเครื่องจักร 113.93 แรงม้า ขอสงวนสิทธิ์ไว้ 51.07 แรงม้า	 วิศวกร



# การอนุญาตโอนการประกอบกิจการโรงงาน

ครั้งที่.....

กระทรวงอุตสาหกรรม

ที่...../.....

วันที่.....เดือน.....พ.ศ.....

อนุญาตให้.....สัญญาติ.....

อยู่บ้าน / สำนักงานเลขที่.....ตรอก / ซอย.....ถนน.....

หมู่ที่.....ตำบล / แขวง.....อำเภอ / เขต.....จังหวัด.....

ประเภทหรือชนิดของโรงงานลำดับที่.....

ประกอบกิจการ.....

กำลังเครื่องจักร.....แรงม้า จำนวนคนงาน.....คน

ตั้งอยู่ ณ เลขที่.....ตรอก / ซอย.....ถนน.....

หมู่ที่.....คลอง.....แม่น้ำ.....ตำบล / แขวง.....

อำเภอ / เขต.....จังหวัด.....ประกอบกิจการโรงงานได้

ลงชื่อ

ผู้อนุญาต

(

)

ครั้งที่.....

กระทรวงอุตสาหกรรม

ที่...../.....

วันที่.....เดือน.....พ.ศ.....

อนุญาตให้.....สัญญาติ.....

อยู่บ้าน / สำนักงานเลขที่.....ตรอก / ซอย.....ถนน.....

หมู่ที่.....ตำบล / แขวง.....อำเภอ / เขต.....จังหวัด.....

ประเภทหรือชนิดของโรงงานลำดับที่.....

ประกอบกิจการ.....

กำลังเครื่องจักร.....แรงม้า จำนวนคนงาน.....คน

ตั้งอยู่ ณ เลขที่.....ตรอก / ซอย.....ถนน.....

หมู่ที่.....คลอง.....แม่น้ำ.....ตำบล / แขวง.....

อำเภอ / เขต.....จังหวัด.....ประกอบกิจการโรงงานได้

ลงชื่อ

ผู้อนุญาต

(

)

## บันทึกการชำระค่าธรรมเนียมรายปี

ครั้งที่	วันครบกำหนด	วันชำระเงิน	เครื่องจักร/คนงาน	ค่าธรรมเนียม		ใบเสร็จรับเงิน		เจ้าหน้าที่
				ปกติ	เสียเพิ่ม	เล่มที่	เลขที่	
1	29 กค.45	9 กค.45	165	1,500.-	-	00417	020847	
2	29 กค.46	26 มิ.ย. 46	165	1,500	-	46-01	14130	
3	29 กค. 47	30 มิ.ย. 47	113.93	1,500	-	47-01	0734	
4	29 กค. 48	16 มิ.ย. 48	384 HP	2,700	-	1392	069395	
5	29 กค. 49	23 มิ.ย. 49	384	2,700.-	-	0562	17	
6	29 กค. 50	20 มิ.ย. 50	384	2,700	-	1647	17	
7	29 กค. 51	20 มิ.ย. 51	384	2,700.-	-	3041	09	
8	29 กค. 52	ได้รับการยกเว้นฯ ตามกฎกระทรวงยกเว้นค่าธรรมเนียมรายปีให้แก่ผู้ประกอบการกิจการโรงงาน พ.ศ. 2552						
9	29 กค. 53	20 มิ.ย. 53	384	2,700.-	-	5342	16	
10	29 กค. 54	ได้รับการยกเว้นฯ ตามกฎกระทรวงยกเว้นค่าธรรมเนียมรายปีให้แก่ผู้ประกอบการกิจการโรงงาน พ.ศ. 2553						
11	29 กค. 55	20 มิ.ย. 55	384	2,700.-	-	9486	19	
12	29 กค. 56	ได้รับการยกเว้นฯ ตามกฎกระทรวงยกเว้นค่าธรรมเนียมรายปีให้แก่ผู้ประกอบการกิจการโรงงาน พ.ศ. ๒๕๕๕						
13	29 กค. 57	20 มิ.ย. 57	384	2,700.-	-	13643	26	
14	29 กค. 58	ได้รับการยกเว้นฯ ตามกฎกระทรวงยกเว้นค่าธรรมเนียมรายปีให้แก่ผู้ประกอบการกิจการโรงงาน พ.ศ. ๒๕๕๗						
15	29 กค. 59	ได้รับการยกเว้นฯ ตามกฎกระทรวงยกเว้นค่าธรรมเนียมรายปีให้แก่ผู้ประกอบการกิจการโรงงาน พ.ศ. ๒๕๕๙						



## ลำดับและจำนวนของเอกสาร

ลำดับที่ ครั้งที่	จำนวนหน้า									เจ้าหน้าที่
	(1)	(2)	(3)	(4)	(5)	(6)	(7)	(8)	(9)	
1	2	1	1	1	1	1	1	1	1	
2	1	2	1	1	2	1	1	1	1	
3	2	1	1	5	1	1	1	1	1	



ใบรับแจ้งการขุดดินและถมดิน ตามพระราชบัญญัติการขุดดินและถมดิน พ.ศ. ๒๕๔๓

เลขที่ ๑๑ / ๒๕๖๕

เจ้าพนักงานท้องถิ่น ได้รับแจ้งจาก บริษัท ศิลาสนันท์ จำกัด ผู้ได้รับความยินยอมจากเจ้าของที่ดิน ว่ามีความประสงค์จะทำการขุดดินลึก - ๔.๐๐ - ๑๒.๐๐ เมตร ในโฉนดที่ดินเลขที่ ๒๖๓๓๘, ๒๖๓๓๙, ๒๖๓๔๐, ๒๖๓๓๗, ๑๒๘๓๙, ๑๒๘๔๐, ๒๘๐๑๗, ๒๘๐๑๕, ๔๑๙๔๐, ๒๖๕๒๓, ๒๖๕๒๔, ๑๗๓๙๑, ๒๖๒๕๒, ๔๑๙๔๑ และ ๔๑๙๔๒ พื้นที่ปากบ่อ ๗๗๙ - ๓-๑๘ ไร่ หมู่ที่ ๖ ตำบล คลองกิว อำเภอ บ้านบึง จังหวัด ชลบุรี ซึ่งอยู่ในเขต องค์การบริหารส่วนตำบลคลองกิว โดย บริษัท ปูนซิเมนต์ไทย จำกัด (มหาชน) เป็นเจ้าของที่ดิน กำหนดแล้วเสร็จ ๓๖๕ วัน มี นายพัลลพ รุ่งเรือง สย.๓๐๗๐ เป็นผู้ออกแบบคำนวณ และมี นายชรัญโรจน์ เดโชสว่าง อย.๑๐๖๒๓ เป็นควบคุมงาน พร้อมเอกสารหลักฐานต่างๆ แล้ว

เจ้าพนักงานท้องถิ่นได้ตรวจสอบปรากฏว่า

๓. ☐ ไม่ถูกต้อง ให้ผู้แจ้งแก้ไขให้ถูกต้องภายในเจ็ดวัน นับแต่วันที่ผู้แจ้งได้รับแจ้งให้แก้ไข จากเจ้าพนักงานท้องถิ่น หากไม่สามารถแก้ไขภายในกำหนดจะเสียสิทธิการนําระยะเวลาที่เจ้าพนักงานท้องถิ่น ที่จะต้องปฏิบัติตามมาตรา ๑๗ วรรคหนึ่ง โดยมีรายการแก้ไข ดังนี้

๔. ☒ ถูกต้อง ให้ผู้แจ้งเริ่มต้นทำการขุดดิน ได้ตั้งแต่วันที่ F-2 พ.ย. 2565 จนถึงวันที่ ๕1 พ.ย. 2566 และได้รับค่าธรรมเนียม ๕๐๐ บาท ค่าใช้จ่าย - บาท รวมทั้งสิ้น ๕๐๐ บาท ( ห้าร้อยบาทถ้วน )

ออกให้ ณ วันที่ F-2 พ.ย. 2565

ผู้อำนวยการกองช่าง

ปลัด อบต.

กองช่าง อบต.คลองกิว

(ลายมือชื่อ)

รองนายกองค์การบริหารส่วนตำบล รักษาราชการแทน  
นายกองค์การบริหารส่วนตำบลคลองกิว  
เจ้าพนักงานท้องถิ่น



**ภาคผนวก ก-3**  
**รายงานผลการรับฟังความคิดเห็น**  
**ของชุมชนในพื้นที่ขอประทานบัตร**

# อำนาจฉบับ



## ประกาศเจ้าพนักงานอุตสาหกรรมแร่ประจำท้องที่ จังหวัดชลบุรี

เรื่อง รายงานผลการรับฟังความคิดเห็นของชุมชนในพื้นที่ที่ขอประทานบัตร

ตามที่เจ้าพนักงานอุตสาหกรรมแร่ประจำท้องที่ได้จัดให้มีการรับฟังความคิดเห็นของชุมชน  
ในพื้นที่ที่ขอประทานบัตร หมู่ที่ ๖ ตำบล คลองกิ่ว อำเภอบ้านบึง จังหวัด ชลบุรี  
คำขอประทานบัตรที่ ๕/๒๕๖๓ ชนิดแร่ หินอุตสาหกรรมชนิดหินแกรนิต เพื่ออุตสาหกรรมก่อสร้าง  
ของ บริษัท ศิลาสนันท์ จำกัด เมื่อวันที่ ๓๑ เดือน มีนาคม พ.ศ. ๒๕๖๔ นั้น

เจ้าพนักงานอุตสาหกรรมแร่ประจำท้องที่จังหวัดชลบุรี ได้จัดทำรายงานผลการรับฟัง  
ความคิดเห็นของชุมชนในพื้นที่ที่ขอประทานบัตรเสร็จแล้ว รายละเอียดตามที่แนบท้ายประกาศนี้

จึงประกาศมาเพื่อทราบโดยทั่วกัน

ประกาศ ณ วันที่ ๑๕ เดือน เมษายน พ.ศ. ๒๕๖๔

(ลงชื่อ) [Redacted]

อุตสาหกรรมจังหวัดชลบุรี  
เจ้าพนักงานอุตสาหกรรมแร่ประจำท้องที่จังหวัดชลบุรี

[Redacted] ผู้ตรวจ  
[Redacted] ผู้ร่าง  
[Redacted] ผู้พิมพ์ ๑๕ เมย. ๒๕๖๔  
ก-38



**รายงานผลการรับฟังความคิดเห็นของชุมชนในพื้นที่ที่ขอประทานบัตร  
คำขอประทานบัตรที่ ๕/๒๕๖๓ ของบริษัท ศิลาसानนท์ จำกัด  
ชนิดแร่หินอุตสาหกรรมชนิดหินแกรนิต เพื่ออุตสาหกรรมก่อสร้าง  
ตั้งอยู่ หมู่ที่ ๖ ตำบลคลองก๊ว อำเภอบ้านบึง จังหวัดชลบุรี**

การดำเนินการรับฟังความคิดเห็น ตามประกาศกระทรวงอุตสาหกรรม เรื่อง กำหนดหลักเกณฑ์ และวิธีการรับฟังความคิดเห็นของชุมชนในพื้นที่ที่ขอประทานบัตร พ.ศ. ๒๕๖๑ ให้กับโครงการทำเหมือง ชนิดแร่หินอุตสาหกรรมชนิดหินแกรนิต เพื่ออุตสาหกรรมก่อสร้าง ของบริษัท ศิลาसानนท์ จำกัด คำขอประทานบัตรที่ ๕/๒๕๖๓ ตั้งอยู่หมู่ที่ ๖ ตำบลคลองก๊ว อำเภอบ้านบึง จังหวัดชลบุรี โดยพื้นที่รศมี ๕๐๐ เมตร จากคำขอประทานบัตรดังกล่าว มีขอบเขตการปกครองของหมู่ที่ ๖ ตำบลคลองก๊ว และหมู่ที่ ๕ ตำบลหนองไผ่แก้ว อำเภอบ้านบึง จังหวัดชลบุรี และได้ดำเนินการจัดประชุมรับฟังความคิดเห็นขึ้น ในวันพุธที่ ๓๑ มีนาคม ๒๕๖๔ เวลา ๑๔.๐๐ น. ณ ศาลาการเปรียญวัดตะเคียนคู่ หมู่ที่ ๖ ตำบลคลองก๊ว อำเภอบ้านบึง จังหวัดชลบุรี มีรายละเอียด การประชุมรับฟังความคิดเห็น ดังนี้

**๑. ผู้เข้าร่วมรับฟังความคิดเห็น**

๑.๑ ประชาชนในชุมชนพื้นที่ที่ขอประทานบัตรเข้าร่วมรับฟังความคิดเห็น จำนวน ๘๐ คน

(ตามบัญชีการลงลายมือชื่อแนบท้ายรายงานการประชุม)

๑.๒ ผู้เข้าร่วมชี้แจงโครงการ เจ้าหน้าที่ และผู้แทนองค์กรเอกชนที่เข้าร่วมรับฟังความคิดเห็น จำนวน ๓๖ คน ดังนี้

ลำดับที่	ชื่อ-สกุล	อายุ	ที่อยู่	อาชีพ/ตำแหน่ง
๑.		๕๗	สำนักงานอุตสาหกรรมจังหวัดชลบุรี	อุตสาหกรรมจังหวัดชลบุรี
๒.		๕๒	สำนักงานอุตสาหกรรมจังหวัดชลบุรี	หัวหน้ากลุ่มอุตสาหกรรมพื้นฐาน และการเหมืองแร่
๓.		๓๒	สำนักงานอุตสาหกรรมจังหวัดชลบุรี	วิศวกรเหมืองแร่ปฏิบัติการ
๔.		๓๓	สำนักงานอุตสาหกรรมจังหวัดชลบุรี	นักวิชาการอุตสาหกรรมปฏิบัติการ
๕.		๓๘	สำนักงานอุตสาหกรรมจังหวัดชลบุรี	นักวิชาการอุตสาหกรรมปฏิบัติการ
๖.		๕๖	สำนักงานอุตสาหกรรมจังหวัดชลบุรี	เจ้าพนักงานทรัพยากรธรณีชำนาญงาน
๗.		๕๒	สรข.๖ นครราชสีมา	ผอ.สรข.๖ นครราชสีมา
๘.		๒๙	สรข.๖ นครราชสีมา	วิศวกรเหมืองแร่ปฏิบัติการ
๙.		๕๒	ที่ทำการกำนันตำบลคลองก๊ว	กำนันตำบลคลองก๊ว

ลำดับที่	ชื่อ-สกุล	อายุ	ที่อยู่	อาชีพ/ตำแหน่ง
๑๐.		๕๖	ที่ทำการผู้ใหญ่บ้านหมู่ที่ ๖ ตำบลคลองกิว	ผู้ใหญ่บ้านหมู่ที่ ๖ ตำบลคลองกิว
๑๑.			ที่ทำการผู้ใหญ่บ้านหมู่ที่ ๔ ตำบลหนองไผ่แก้ว	ผู้ใหญ่บ้านหมู่ที่ ๔ ตำบลหนองไผ่แก้ว
๑๒.		๖๓	องค์การบริหารส่วนตำบลคลองกิว	นายกองค์การบริหารส่วนตำบลคลองกิว
๑๓.		๗๐	องค์การบริหารส่วนตำบลคลองกิว	รองนายกองค์การบริหารส่วนตำบลคลองกิว
๑๔.		๕๙	องค์การบริหารส่วนตำบลคลองกิว	ส.อบต. ตำบลคลองกิว
๑๕.		๖๑	องค์การบริหารส่วนตำบลคลองกิว	ประธานสภา อบต. ตำบลคลองกิว
๑๖.		๖๖	องค์การบริหารส่วนตำบลคลองกิว	รองประธานสภา อบต. ตำบลคลองกิว
๑๗.		๕๘	องค์การบริหารส่วนตำบลคลองกิว	รองนายกองค์การบริหารส่วนตำบลคลองกิว
๑๘.		๕๒	องค์การบริหารส่วนตำบลคลองกิว	ส.อบต. ตำบลคลองกิว
๑๙.		๕๕	องค์การบริหารส่วนตำบลคลองกิว	สารวัตรกำนันตำบลคลองกิว
๒๐.		๔๕	องค์การบริหารส่วนตำบลคลองกิว	ส.อบต. ตำบลคลองกิว
๒๑.			องค์การบริหารส่วนตำบลคลองกิว	ส.อบต. ตำบลคลองกิว
๒๒.			โรงพยาบาลส่งเสริมตำบล	
๒๓.			โรงพยาบาลส่งเสริมตำบล	
๒๔.		๔๘	บริษัท ศิลาสานนท์ จำกัด	ตัวแทนบริษัท
๒๕.		๔๗	บริษัท ศิลาสานนท์ จำกัด	ตัวแทนบริษัท
๒๖.		๓๔	บริษัท เอ บี อี เอ็น เอ็นจิเนียริ่ง คอนซัลแตนท์ จำกัด	บริษัทที่ปรึกษา
๒๗.		๒๘	บริษัท เอ บี อี เอ็น เอ็นจิเนียริ่ง คอนซัลแตนท์ จำกัด	บริษัทที่ปรึกษา



ลำดับที่	ชื่อ-สกุล	อายุ	ที่อยู่	อาชีพ/ตำแหน่ง
๒๘.		๓๕	บริษัท เอ บี อี เอ็น เอ็นจิเนียริง คอนซัลแตนท์ จำกัด	บริษัทที่ปรึกษา
๒๙.		๓๐	บริษัท เอ บี อี เอ็น เอ็นจิเนียริง คอนซัลแตนท์ จำกัด	บริษัทที่ปรึกษา
๓๐.		๒๘	บริษัท เอ บี อี เอ็น เอ็นจิเนียริง คอนซัลแตนท์ จำกัด	บริษัทที่ปรึกษา
๓๑.		๓๕	บริษัท เอ บี อี เอ็น เอ็นจิเนียริง คอนซัลแตนท์ จำกัด	บริษัทที่ปรึกษา
๓๒.		๓๖	บริษัท เอ บี อี เอ็น เอ็นจิเนียริง คอนซัลแตนท์ จำกัด	บริษัทที่ปรึกษา
๓๓.			บริษัท ฟาร์มไก่เนื้อ MKS จำกัด	ตัวแทนบริษัท ฟาร์มไก่เนื้อ MKS จำกัด
๓๔.			บริษัท ฟาร์มไก่เนื้อ MKS จำกัด	ตัวแทนบริษัท ฟาร์มไก่เนื้อ MKS จำกัด
๓๕.			บริษัท ฟาร์มกรู๋ไทย อาทิเอส จำกัด	ตัวแทนฟาร์มไก่ บริษัท ฟาร์ม กรู๋ไทย อาทิเอส จำกัด
๓๖.			บริษัท ฟาร์มกรู๋ไทย อาทิเอส จำกัด	ตัวแทนฟาร์มไก่ บริษัท ฟาร์ม กรู๋ไทย อาทิเอส จำกัด

## ๒. ข้อเท็จจริงโดยสรุปเกี่ยวกับวัน เวลา สถานที่ และการอภิปรายสาธารณะ

โครงการทำเหมืองชนิดแร่หินอุตสาหกรรมชนิดหินแกรนิต เพื่ออุตสาหกรรมก่อสร้างของบริษัท ศิลาแสนนท์ จำกัด คำขอประทานบัตรที่ ๕/๒๕๖๓ ตั้งอยู่ที่หมู่ที่ ๖ ตำบลคลองก๊ว อำเภอบ้านบึง จังหวัดชลบุรี เป็นคำขอประทานบัตรเพื่อการทำเหมืองประเภทที่ ๒ โดยเชิญประชาชนที่มีขอบเขตการปกครองของหมู่บ้านในพื้นที่ระยะห่างไม่เกิน ๕๐๐ เมตร ปรากฏชุมชนในพื้นที่ดังกล่าว จำนวน ๒ หมู่บ้าน คือ หมู่ที่ ๖ ตำบลคลองก๊ว และหมู่ที่ ๕ ตำบลหนองไผ่แก้ว อำเภอบ้านบึง จังหวัดชลบุรี จากการประสานงานระหว่างเจ้าพนักงานอุตสาหกรรมแร่ประจำท้องที่จังหวัดชลบุรี และผู้นำชุมชน มีข้อสรุปว่าจัดรับฟังความคิดเห็นของชุมชนในพื้นที่ที่ขอประทานบัตร วันพุธที่ ๓๑ มีนาคม ๒๕๖๔ เวลา ๑๔.๐๐ น. ณ ศาลาการเปรียญวัดตะเคียนคู่ หมู่ที่ ๖ ตำบลคลองก๊ว อำเภอบ้านบึง จังหวัดชลบุรี โดยก่อนเริ่มรับฟังความคิดเห็นจากประชาชน ได้มีการอภิปรายชี้แจงรายละเอียดต่าง ๆ เพื่อให้ประชาชนมีความเข้าใจเกี่ยวกับความเป็นมาของการจัดประชุมรับฟังความคิดเห็นของชุมชนในพื้นที่ที่ขอประทานบัตร รายละเอียดดังนี้



(หัวหน้ากลุ่มอุตสาหกรรมพื้นฐานและการเหมืองแร่) กล่าวรายงานการจัดรับฟังความคิดเห็น : เรียนท่านอุตสาหกรรมจังหวัดชลบุรี กระผมนายบรรลือศักดิ์ วรสันติกุล หัวหน้ากลุ่มอุตสาหกรรมพื้นฐานและการเหมืองแร่ สำนักงานอุตสาหกรรมจังหวัดชลบุรี รู้สึกเป็นเกียรติเป็นอย่างยิ่งที่ท่านให้เกียรติมาเป็นประธานในการจัดรับฟังความคิดเห็นของชุมชนในพื้นที่ในการขอประทานบัตรการทำเหมืองแร่ชนิดหินแกรนิต เพื่ออุตสาหกรรมก่อสร้าง สำหรับคำขอประทานบัตรที่ ๕/๒๕๖๓ ของบริษัท ศิลาสานนท์ จำกัด คำขอประทานบัตรซึ่งเป็นเหมืองประเภทที่ ๒ ชนิดหินอุตสาหกรรมชนิดหินแกรนิต เพื่ออุตสาหกรรมก่อสร้าง มีเนื้อที่ ๕๗๑ ไร่ ๒ งาน ๒๕ ตารางวา ตั้งอยู่ในพื้นที่หมู่ที่ ๖ ตำบลคลองกิว อำเภอบ้านบึง จังหวัดชลบุรี เพื่อให้เป็นไปตามประกาศกระทรวงอุตสาหกรรม เรื่อง หลักเกณฑ์และวิธีการรับฟังความคิดเห็นในพื้นที่ขอประทานบัตร พ.ศ. ๒๕๖๑ ซึ่งเป็นไปตามพระราชบัญญัติแร่ ๒๕๖๐ โดยจะต้องจัดรับฟังความคิดเห็นของชุมชนในพื้นที่คำขอประทานบัตร ในรัศมี ๕๐๐ เมตร ซึ่งจะประกอบด้วย ประชาชนในพื้นที่หมู่ที่ ๖ ตำบลคลองกิว และหมู่ที่ ๕ ตำบลหนองไผ่แก้ว อำเภอบ้านบึง จังหวัดชลบุรี งานในวันนี้เราได้รับความร่วมมือเป็นอย่างดีจากผู้อำนวยการสำนักงานอุตสาหกรรมพื้นฐานและการเหมืองแร่เขต ๖ โคราช นายกองคการบริหารส่วนตำบลคลองกิว กำนันในพื้นที่ และเจ้าหน้าที่ของอุตสาหกรรมจังหวัดชลบุรี บัดนี้ได้เวลาอันสมควรแล้ว ขอกราบเรียนเชิญท่านอุตสาหกรรมจังหวัดชลบุรี กล่าวเปิดการรับฟังความคิดเห็นของชุมชน ในพื้นที่ขอประทานบัตรในลำดับต่อไป

(อุตสาหกรรมจังหวัดชลบุรี) กล่าวเปิดการรับฟังความคิดเห็น : เรียนท่านนายกองคการบริหารส่วนตำบลคลองกิว นายกสมศักดิ์ ท่านกำนันตำบลคลองกิว ผู้ใหญ่บ้านหมู่ ๖ ตำบลคลองกิว และพี่น้องชาวตำบลคลองกิว และตำบลหนองไผ่แก้วทั้ง หมู่ ๕ หมู่ ๖ ที่เคารพรักทุกท่านครับ ผมนายซัชพล อินทโธม อุตสาหกรรมจังหวัดชลบุรี รู้สึกยินดีและเป็นเกียรติอย่างสูงที่ได้มาเป็นประธานเปิดการรับฟังความคิดเห็นของชุมชนในพื้นที่ที่ขอประทานบัตรของบริษัท ศิลาสานนท์ จำกัด ที่คาบเกี่ยวในระยะรัศมี ๕๐๐ เมตร จากขอบประทานบัตรทั้ง ๒ หมู่ สำหรับความคิดเห็นของท่านในวันนี้สำนักงานอุตสาหกรรมจังหวัดชลบุรี จะรวบรวมทุกข้อคิดเห็นและทำรายงานเสนอต่อท่านอธิบดีกรมอุตสาหกรรมพื้นฐานและการเหมืองแร่ เพื่อประกอบในการพิจารณาอนุญาตประทานบัตร ขอให้พี่น้องที่มีข้อวิตกกังวลหรือข้อคิดเห็นช่วยแสดงความคิดเห็นครับ ความคิดเห็นของท่านจะเป็นประโยชน์ต่อตัวท่านเอง เป็นประโยชน์ต่อกรรมการ กำนัน ผู้ใหญ่บ้าน เพื่อนำไปสอดส่องดูแลการประกอบการ อีกส่วนหนึ่งเพื่อให้ผู้ประกอบการนำไปดำเนินการกิจการด้วยความระมัดระวัง สิ่งสำคัญทางสำนักงานอุตสาหกรรมจังหวัดจะนำมาเป็นเงื่อนไขในการตรวจสอบ กำกับดูแล เพื่อไม่ให้เป็นการเสียเวลาก็ขอให้การรับฟังความคิดเห็นวันนี้สำเร็จลุล่วงไปได้ด้วยดีนะครับ บัดนี้ได้เวลาอันสมควร ผมขอเปิดรับฟังความคิดเห็นของชุมชนในพื้นที่การขอประทานบัตร ณ บัดนี้ ขอขอบคุณครับ

(หัวหน้ากลุ่มอุตสาหกรรมพื้นฐานและการเหมืองแร่: ก่อนจะเข้าสู่การรับฟังความคิดเห็น กระผมขออนุญาตแนะนำเจ้าหน้าที่ที่มาร่วมจัดรับฟังความคิดเห็นของประชาชนในครั้งนี้ครับ ก่อนอื่นขอแนะนำเจ้าหน้าที่จากกลุ่มอุตสาหกรรมพื้นฐานและการเหมืองแร่ สำนักงานอุตสาหกรรมจังหวัดชลบุรีก่อนนะครับ ประกอบด้วยคุณบุปผา หอวิชยกุล, คุณธนัญชนก พรหมศรี, คุณธีรพล สุขวัฒนาสินธิ์, คุณนवल เทพทำพันธ์ เจ้าหน้าที่จากสำนักงานอุตสาหกรรมพื้นฐานและการเหมืองแร่ เขต ๖ นครราชสีมา ประกอบด้วย คุณประสิทธิ์ ศรีพรหม ผู้อำนวยการสำนักงานอุตสาหกรรมพื้นฐานและการเหมืองแร่เขต ๖ นครราชสีมา, คุณสุพัฒน์ อินทสระ วิศวกรเหมืองแร่ปฏิบัติการ และตัวแทนบริษัท ประกอบด้วย คุณจามร เฉิดฉาย, คุณรัฐสยาม ดีที

/สำหรับการ...



สำหรับการรับฟังความคิดเห็นของชุมชนในพื้นที่ขอประทานบัตรน้ําคํวที่ ๕/๒๕๖๓ ของบริษัท ศิลาสนนํท จํกต คํวตั้งอยุ่ในพื้นท่ํหู่ที่ ๖ ซึ่งคํวตั้งกล่วผ่านกรร้งวัดล่วได้เนื้อที่ประมณ ๕๐๐ กว่ไร่ พื้นท่ํเดิมเป็นบ่อทรายตามใบอนุญาตโรงงนใช้ชุดทรายขึ้นมอล่งล่วก็เอไปใช้ในการก่อสร้ง เมื่อกะแส ควต้งการใช้หินในพื้นท่ํภาคตะวันออก และในพื้นท่ํจังหวัดชลบุรีมีควต้งการใช้หินก่อสร้งเพิ่มมกขึ้น ตลอดจนพื้นท่ํธรณีวิทยอำเภอบนบ่งชั้นดินส่วใหญ่จะเป็นชั้นทราย ถัดไปจะเป็นชั้นหินผุ ถัดไปเป็นชั้นหินก่อสร้ง ที่แปลงนี้ก็เช่นเดียวกัน มีการวางแผนจะผลิตหินก่อสร้งจึงมีการยื่นขอประทานบัตรกับทงสํนงนอุตสาหกรรรม จังหวัดชลบุรี เพื่อจะผลิตเหมืองหินในอนาคตข้งหน้าต่อไป จะเห็นว่ในช่วงที่ผ่านม กฏหมยเหมืองแร่ได้มีการ เปลี่ยนแปลงไปผ่านทงแผนแม่บทการบริหารจัดการแร่ปี ๒๕๖๐-๒๕๖๔ กรบ่งคับใช้ พรบ.แร่ ฉบับใหม่นี้ ที่ผ่านมคณะกรรมการแร่ได้มีการอนุมัติประทานบัตรไปแล้วจะมกกว่ ๑๐๐ แปลง ซึ่ง พรบ.แร่ พ.ศ. ๒๕๖๐ มีผลบ่งคับใช้ในวันที่ ๒๙ สิงหาคม ๒๕๖๐ ซึ่งหนึ่งในเรื่องใหม่สำหรับพรบ.แร่ พ.ศ. ๒๕๖๐ ก็คือ กรจัดให้มีการ รับฟังความคิดเห็นของประชนในพื้นท่ํคํวขอประทานบัตร เพื่อเป็นขั้นตอนแรก ๆ ที่เป็นการที่เราจะแจ้งให้ ชวบ้านที่คคว่าจะได้รับผลกระทบจากการท่ํเหมืองและมีส่วได้ส่วเสียกับการท่ํเหมือง มรับทรบว่ ในอนาคตข้งหน้า กิจกรรมจะมีกิจกรรมอะไรที่เกิดขึ้นล่วก็จะมีได้รับผลกระทบหรือว่ามีอะไรที่จะเกิดขึ้น กรรัฐธรรมนูญ พ.ศ. ๒๕๖๐ มตรา ๕๘ ได้บัญญัติครว ๆ ไว้ว่ ถ้ากิจกรรมใดที่อาจจะมีผลกระทบต่อ ทรพยากรธรรมชาติ คุณภพสิ่งแวดล้อม สุขภพอนมัย คุณภพชีวิต หรือส่วได้ส่วเสียสัมพันธ์อื่นใดของ ประชน หรือชุมชน หรือสิ่งแวดล้อมอย่างรุนแรง รัฐต้องดําเนินการต้งมีการศึกษาและมีการประเมินผลกระทบ ต่อคุณภพของสิ่งแวดล้อมและคุณภพของประชน ที่สํคยต้องจัดให้มีการรับฟังความคิดเห็นของผู้มีส่วนได้ ส่วเสียของประชน และชุมชนที่เกี่ยวข้อง เพื่อจะนํมมาพิจารณาในการดําเนินการหรืออนุญาตตามกฏหมย ที่เกี่ยวข้องต่อไป อธิบดีกรมอุตสาหกรรรมอุตสาหกรรรมพื้นฐนและการเหมืองแร่คนปัจจุบัน ท่นวิชญ ทบเที่ยง จึงให้นโยบายไว้อย่างชัดเจนว่ นอกจากที่เราจะทำเหมืองล่ว เราจะต้องพัฒนาอุตสาหกรรรมแร่แบบบูรณการ อย่างยั่งยืน สร้างควมสมคูลของเศรษฐกิจ สังคม และสิ่งแวดล้อม ในเบื้องต้นผมอาจจะคุยท่นนี้ก่อนครับ หลังจกนี้ ผมจะให้ทงทีมที่ปรึกษา ดูแลเรื่องผลกระทบสิ่งแวดล้อม ซึ่งผมเห็นว่มีความสํคยมก นอกเหนือจะเรต้งใจ จะผลิตแร่เพื่อนำไปใช้ในการพัฒนาประเทศ ส่วหนึ่งที่เรละเลยไม่ได้คือเรื่องสิ่งแวดล้อม ผมขอมอบเวท่ํต่อจกนี้ให้ คุณชนภท รมันระวัง บริษัทที่ปรึกษา จะได้อธิบายเกี่ยวกับรายละเอียดโครงการต่อไป

### ๓. ข้อมูลการดําเนินงานโครงการเหมืองแร่

ตัวแทนบริษัท : กรบเรียนท่นอุตสาหกรรรมจังหวัดชลบุรี ท่นนยกองคํการบริหารส่วตำบลคลองก้ว ท่นกํนํนตำบลคลองก้ว กํนํนตำบลหนองไผ่แก้ว และผู้ใหญ่บ้าน ทั้ง ๒ หมู่บ้าน และส่วสดีพ่อแม่พี่น้องท่นท่น ดิฉน นางสาวชนภท รมันระวัง เป็นตัวแทนที่ปรึกษาบริษัท สิ่งแวดล้อม ในการดูแลการจัดทํารยงนการประเมินผลกระทบสิ่งแวดล้อมหรือที่เรียกว่า EIA ซึ่งโครงการใด โครงการหนึ่งตามทีกฏหมยกำหนด ได้กำหนดไว้ว่ หากมีการเริ่มต้นโครงการ จะต้องการศึกษาการจัดทํารยงน การประเมินผลกระทบสิ่งแวดล้อม ซึ่งในวันนี้เป็นส่วนหนึ่งที่ต้งมีการประชุมเพื่อให้รับทรบข้อมูลเพื่อเป็นการให้ ข้อมูลกับพ่อแม่พี่น้อง ในส่วของหน่วยงานอนุญาตก็คืออุตสาหกรรรมจังหวัดน้ํะคะ สำหรับที่ต้งโครงการจะมีขนาด

/พื้นที่ประมณ...



พื้นที่ประมาณ ๕๗๑ ไร่เศษ เป็นที่โอนกรรมสิทธิ์ของโครงการ อันนี้จะเป็นภาพที่ทางเราได้เข้าไปดูพื้นที่เบื้องต้น ซึ่งจะพบว่าปัจจุบันเป็นพื้นที่ที่มีการขุดเปิดหน้าดินมาแล้ว เป็นการขุดล้างทรายในอดีต สำหรับสภาพพื้นที่ การใช้ประโยชน์ของระยะห่างบริเวณที่พื้นที่อ่อนไหวที่ใกล้เคียงโครงการ จะมีฟาร์มไก่ ที่อยู่ใกล้เคียงโครงการ ทางด้านทิศตะวันออก ต่อไปจะเป็นภาพเมื่ออนาคตเมื่อมีการพัฒนาพื้นที่ทำเหมืองไปแล้ว จะมีการลดระดับจากพื้นราบลงไปแนวลึก สำหรับการทำให้เหมืองจะมีกระบวนการหลัก ๆ จะมีการขุดเปิดหน้าดิน มีการระเบิด การขุดแร่ ขนส่งแร่ และทำการบดย่อยแร่ นำส่งจำหน่ายพื้นที่ภายนอก ต่อไปจะเป็นสภาพการทำเหมืองก็จะต้องมีการปรับปรุงสภาพพื้นที่ มีการฟื้นฟูพื้นที่ไปพร้อมกับกิจกรรมการทำเหมือง โดยสภาพชั้นบันได เนื่องจากการลดระดับพื้นที่ลงไปในพื้นที่ราบ ชั้นบันไดที่ผ่านการทำให้เหมืองแล้วจะมีการปลูกต้นไม้เพื่อรักษาสภาพแวดล้อม เป็นการเสริมสร้างทัศนียภาพให้กับพื้นที่โครงการ การทำเหมืองตามหลักการทำเหมือง แผนผังการทำเหมืองจะต้องถูกตรวจสอบโดยหน่วยงานอนุญาตและสำหรับการใช้ทรัพยากรสาธารณูปโภคต่าง ๆ โครงการจะมีการใช้ไฟฟ้าที่โครงการจัดหาขึ้นมาเอง ไม่ได้มีการใช้ร่วมกับชุมชน รวมถึงน้ำประปาด้วย โดยน้ำที่ใช้ในพื้นที่โครงการจะใช้น้ำจากบ่อที่มีการขุดเปิดภายในพื้นที่โครงการเอง โดยนำไปรดน้ำถนนเพื่อลดฝุ่นละอองจากการขนส่ง และฝุ่นละอองจากการบดย่อยแร่ เส้นทางคมนาคมจะใช้เส้นทางเดิมที่มีอยู่แล้ว โดยจะมีการปรับปรุงเส้นทางให้ สำหรับผลประโยชน์ที่ทางชุมชนจะได้รับ ทางกฎหมายสิ่งแวดล้อมได้กำหนดไว้แล้วว่า เมื่อมีการเปิดทำเหมืองเมื่อเริ่มประทานบัตรจะต้องมีการจัดตั้งกองทุนสิ่งแวดล้อม โดยจะแบ่งเป็นกองทุนย่อย ๒ กองทุน ที่ทางชุมชนจะได้เข้ามามีส่วนร่วม กองทุนที่ ๑ คือ กองทุนพัฒนาหมู่บ้านรอบพื้นที่เหมืองแร่ โดยกองทุนนี้ทางโครงการจะต้องนำเงินเข้าไม่ต่ำกว่า ๕๐๐,๐๐๐ บาท ต่อปี เงินในกองทุนใช้เพื่อประโยชน์ในกิจกรรมต่าง ๆ ได้แก่ งานสงเคราะห์ งานปีใหม่ ภายในพื้นที่ชุมชนในรัศมี ๓ กม. กองทุนที่ ๒ จะเป็นกองทุนเฝ้าระวังสุขภาพ โครงการจะต้องนำเงินเข้ากองทุนไม่ต่ำกว่า ๒๐๐,๐๐๐ บาทต่อปี ในการใช้เงินกองทุน จะต้องมีการจัดตั้งคณะกรรมการมวลชนสัมพันธ์ โดยจะต้องมีตัวแทน ๓ ฝ่าย ได้แก่ ฝ่ายที่ ๑ ตัวแทนโครงการ เป็นเจ้าของเงิน ฝ่ายที่ ๒ จะเป็นตัวแทนจากทางราชการ ทั้งในส่วนกลางและหน่วยงานท้องถิ่น และฝ่ายที่ ๓ เป็นตัวแทนจากชุมชนคัดเลือกตัวแทนเข้าร่วมบริหารจัดการกองทุน เบิกจ่ายกองทุน รวมถึงรับฟังข้อคิดเห็น ข้อร้องเรียนต่าง ๆ ที่เกิดจากการได้รับผลกระทบเมื่อมีโครงการเกิดขึ้นแล้ว ต่อไปจะเป็นตัวอย่างของกิจกรรมต่าง ๆ ที่ทางบริษัท ศิลาसानนท์ จำกัด ได้ดำเนินการอยู่ที่จังหวัดสระบุรี มีการจัดตั้งคณะกรรมการมวลชนสัมพันธ์ขึ้น ซึ่งในผลประโยชน์อีกทางหนึ่งที่เรียกว่า ค่าภาคหลวงแร่ เมื่อมีการทำเหมืองได้ส่วนหนึ่งของรายได้จะต้องมีการจัดสรร จัดเก็บงบประมาณเข้าสู่รัฐ จะแบ่งตามในส่วนของ อบจ.จังหวัด ของ อบต.ในท้องถิ่นเขตที่ปกครองสำหรับมาตรการหลัก ๆ ที่จะเกิดขึ้นเมื่อมีการทำเหมืองอย่างหลีกเลี่ยงไม่ได้ก็จะเป็นในเรื่องของฝุ่นละออง และเสียง วันนี้จะนำเสนอในส่วนของมาตรการด้านฝุ่นละอองและเสียง ที่ทางบริษัท ศิลาसानนท์ จำกัด ได้มีการปฏิบัติอย่างเคร่งครัดโดยตลอดจากตัวอย่างของที่มีการดำเนินอยู่ที่จังหวัดสระบุรี ก็เกิดขึ้นที่ในพื้นที่ของเราด้วย ในมาตรการหลักเรื่องแรก ฝุ่นละออง จะมีการฉีดพรมน้ำ มีการปิดคลุมผ้าใบก่อนที่จะมีการขนส่งแร่ออกภายนอกพื้นที่ ในเรื่องของเมื่อมีกิจกรรมทำเหมือง การขุดเจาะระเบิดในบริเวณที่มีการขุดเจาะ จะต้องมีการป้องกันฝุ่นละออง มีการฉีดพรมน้ำบริเวณพื้นที่ทำเหมือง อันนี้จะเป็นภาพตัวอย่างการล้างล้อรถบรรทุกก่อนออกพื้นที่ภายนอก สำหรับโรงแต่งแร่จะต้องทำการปิดคลุมดังตัวอย่าง มีการติดตั้งสเปรย์ต่าง ๆ ติดตั้งสเปรย์บริเวณที่เกิดฝุ่นละอองในบริเวณพื้นที่

โรงแต่งแร่...



โรงแต่งแร่ ในด้านเสียง ให้มีการดกกิจกรรมในเวลากลางคืน ความสั่นสะเทือนจะต้องมีการดำเนินการทำเหมืองตามที่แผนผังโครงการกำหนดไว้ ต้องมีการตรวจสอบหินปลิวเป็นประจำบริเวณพื้นที่ใกล้เคียง ในด้านการคมนาคมขนส่งจะต้องมีการควบคุมความเร็วรถ มีการอบรมพนักงานขับรถบรรทุก มีการติดป้ายชื่อบริษัท ชื่อโครงการ เบอร์โทรของรถ ในกรณีที่เราพบเห็นว่ารถบรรทุกขับเร็ว หรือไม่มีมารยาทในการขับรถ หรือทำให้ชุมชนเดือดร้อนก็จะสามารถร้องเรียนโดยตรงกับโครงการ หรือร้องเรียนกับผู้นำชุมชนของท่านได้ สำหรับแนวป้องกันบริเวณพื้นที่ที่สำคัญอีกที่หนึ่งที่เกิดจากการศึกษาเบื้องต้น เราพบว่าพื้นที่ฟาร์มไก่อยู่บริเวณทางด้านทิศตะวันออกของโครงการ ในการป้องกันเบื้องต้นจะให้มีการจัดสร้างแนวคันทำนบดินบริเวณฝั่งทางด้านทิศตะวันออก ที่ติดกับฟาร์มไก่ ที่มีแนวถนนเป็นส่วนกัน โดยพื้นที่ทำเหมืองจะมีระยะห่างออกมาประมาณ ๕๐๐ ม. โดยพื้นที่ทำเหมืองจะไม่ติดกับฟาร์มไก่นอกจากการสร้างคันทำนบดินจะมีการปลูกต้นไม้เพื่อเป็นการลดและป้องกันฝุ่นละออง และเสียง และจัดให้มีเจ้าหน้าที่คอยตรวจสอบบริเวณพื้นที่ใกล้เคียงอย่างสม่ำเสมอ ต่อไปจะเป็นภาพตัวอย่างการฟื้นฟูการปลูกต้นไม้ไปพร้อมกับกิจกรรมการทำเหมือง ซึ่งเมื่อภาพสุดท้ายพื้นที่ทำเหมือง เมื่อมีการฟื้นฟูควบคุมการทำเหมืองจะมีสภาพป่าเป็นพื้นที่สวนป่าขนาดเล็กและมีพื้นที่แหล่งน้ำที่เป็นประโยชน์ในอนาคตของชุมชนต่อไป สำหรับในวันนี้นะคะ ถ้าพ่อแม่พี่น้องท่านใดมีข้อสงสัย หรืออยากจะสอบถามข้อคิดเห็นเพิ่มเติม สามารถสอบถามเพิ่มเติมได้นะคะ ขอขอบคุณค่ะ

**นายกองค์การบริหารส่วนตำบลคลองกิ่ว : เรียนท่านอุตสาหกรรมจังหวัด** ทีมงานจากสำนักงานอุตสาหกรรมจังหวัดชลบุรี รวมทั้งตัวแทนของศิลาसानนท์ ซึ่งการยื่นคำขอประทานบัตรบริษัท ศิลาसानนท์ ในวันนี้ พื้นที่คำขอฯ ตั้งอยู่ตรงข้ามกับฟาร์มกรุงไทย จริง ๆ แล้ว ที่ดินแปลงนี้มีการขุดทรายมาหลายปีแล้ว แต่เราจะไม่ได้เจอเขาเนื่องจากทางขนส่งจะออกจากแปลงที่ขุดทราย ล้างทราย แล้วไปทางเส้นทางหลวง ๓๓๑ ซึ่งบริเวณนี้จะไม่ค่อยมีบ้านเรือนชุมชนสักเท่าไร และทางหมู่ ๖ เอง พื้นที่ส่วนใหญ่คนในพื้นที่จะทราบว่าปริมาณบ้านพักอาศัยไม่มากนัก เพราะว่าเป็นที่ของเจ้าของแปลงใหญ่ ๆ เยอะ เป็นของสนามกอล์ฟกรีนวิวด์ และบริษัท อาหารสยาม ก็เลยทำให้ชุมชนมีไม่มากนัก ปกติแล้วเวลาทำเรื่องการรับฟังความคิดเห็นหมู่อื่นจะเยอะ ที่นี้ก็ไม่มากนัก เรื่องรับฟังความคิดเห็นมันก็มีความจำเป็น เพราะว่าการจะขอประทานบัตรเขาจะต้องมาฟังพวกเราว่าเรามีความวิตกกังวลอย่างไร เรื่องโรงโม่หินในตำบลคลองกิ่วมีอยู่หลายโรงแล้ว ซึ่งข้อวิตกกังวลของเรา ก็คล้าย ๆ กัน แต่แรกโรงโม่หินที่เข้ามาจะเริ่มที่หมู่ ๔ ก่อน แต่ปัจจุบันมีอยู่ที่ขอประทานบัตรแล้วและไม่แล้วประมาณ ๓ ที่ เช่น บริษัท สยามสโตนแอกกริเกรท จำกัด บริษัท อิตาเลียน จำกัด และ บริษัท แกรนด์ไทย จำกัด ส่วนที่ขออนุญาตแล้วกำลังดำเนินการเปิดหน้าดินอยู่ คือ บริษัท เจ.โอ.บี จำกัด เป็นต้น จริง ๆ แล้ว พื้นที่ที่จะทำโรงโม่หินของตำบลคลองกิ่วใกล้หมดแล้วเพราะว่าที่แปลงใหญ่ ๆ คนที่จะทำโรงโม่หินเขาต้องใช้ที่ปริมาณมาก อย่างน้อยก็ต้องมี ๒๐๐ ไร่ขึ้นไป แล้วก็เหมาะสมคือจะต้องอยู่ห่างชุมชนบ้าง สำหรับที่ผ่านมาการที่จะมีโรงโม่หินมาเกิด เดิมไม่มีใครอยากได้ผมเชื่ออย่างนั้น แม้กระทั่งผมเองก็ไม่อยากได้เพราะเรามีข้อวิตกกังวลเรื่องแรงระเบิด เรื่องฝุ่นละอองหลายปีผ่านมาเนี่ยถ้าคนในตำบลคลองกิ่วหลังจากที่เราเคยคัดค้านไม่ให้แล้วเราก็มีโอกาสได้ไปดูงานหลาย ๆ ที่ ในปัจจุบันอุตสาหกรรมทุก ๆ อย่าง ไม่ว่าจะเป็นโรงโม่หินหรืออุตสาหกรรมอะไรก็แล้วแต่ เรื่องข้อกฎหมายของอุตสาหกรรมจะออกมาใหม่เรื่อย ๆ เพื่อควบคุมผู้ที่ประกอบการอุตสาหกรรมไม่สร้างผลกระทบต่อสิ่งแวดล้อมให้ชาวบ้าน ถ้าใครที่อยู่ในแวดวงของอุตสาหกรรมก็จะรู้ว่ามีความหมายอื่นควบคุมอยู่ตลอด มีบทลงโทษที่รุนแรงมาก

/เพื่อให้...



เพื่อให้อุตสาหกรรมอยู่กับชาวบ้านให้ได้ ถ้าว่าอุตสาหกรรมมีความจำเป็นไหม ถ้าเรานึกถึงเรื่องเศรษฐกิจมันจำเป็น อาจจะมีบางคนคิดว่าเราอยู่ของเราปลูกอ้อย ปลูกมัน ปลูกสับปะรดอย่างนี้มันดีอยู่แล้ว มันก็จริง แต่ว่าความเจริญ มันไม่มา แล้วก็เศรษฐกิจในพื้นที่ที่ไม่ดี คนที่ลำบากคงไม่ใช่เรา แต่จะเป็นลูกหลานเราเพราะว่าเขาต้องโตขึ้น ถ้าไม่มี อุตสาหกรรมเข้ามาช่องทางทำมาหากินมันก็น้อย ราคาที่ดินมันก็ต่ำ ถ้าอยู่ที่นี้มีข้อสังเกต เมื่อก่อนแถว ๆ บ่อวิน แถวปารวก ถ้าใครเคยสังเกตแถวนั้นไม่มีเลยใน ๑๐ ปีที่ผ่านมา แต่เดี๋ยวนี้ไปดูใหม่ที่ดินราคาแพงขึ้น มีชุมชนใหม่ ๆ เกิดขึ้น เรื่องช่องทางทำมาหากินมากขึ้น คนที่ที่ดินอยู่ มีกำลังบางส่วนอาจจะขายไปบ้าง ที่เหลือลงทุนทำห้องเช่า ประกอบกิจการมีรถขนส่ง คนในพื้นที่หลายคนทำไร่มิถุนันทุก แต่ปัจจุบันหลายคนก็มีรถขนส่งอุตสาหกรรม และมีคนที่อื่นมาอยู่ มีหลายที่บอกว่าไม่อยากให้ใครมาอยู่ เราอยากจะอยู่ของเราแบบนี้ แต่ในความเป็นจริงมันอยู่ แบบนั้นไม่ได้ อยากที่บอกว่าคนอยู่นับวันจะค่อย ๆ โยราไป อย่างคนรุ่นผมหรือรุ่นปู่ สมัยก่อนตำบลหนองตะเคียน การค้าดีมาก แต่ปัจจุบันไม่ดีเลย สาเหตุเนื่องจากว่าพื้นที่ส่วนใหญ่ทำเกษตร ทำไมเราถึงต้องรับอุตสาหกรรมเพื่อให้ เกิดความเจริญ เพื่อให้เกิดช่องทางทำมาหากิน เพื่อให้ลูกหลานเรามีงานทำ เรียนจบมาแล้วจะได้ไม่ต้องไปทำงาน ไกลบ้าน นั่นคือความที่จะต้องมี เมื่อถามว่ามีผลกระทบสิ่งแวดล้อมไหม มีแน่ ๆ แต่เราต้องควบคุมโดยมีกฎหมาย ส่วนหนึ่งที่ควบคุมอยู่แล้ว ขั้นตอนวิธีการควบคุม วิธีการตรวจสอบ โรงงานอะไรก็แล้วแต่มีผลกระทบกฎหมาย ของอุตสาหกรรมจะให้หยุดและให้เขามีโอกาสปรับปรุงแก้ไข ปรับปรุงแก้ไขเสร็จ ลองดูใหม่ ถ้ายังเป็นอีกก็ ปรับปรุงจนเป็นที่พอใจไม่ให้เกิดผลกระทบสิ่งแวดล้อม โรงไม่เหมือนกัน ถ้าทำแล้วสร้างฝุ่นละออง ระเบิดแล้วบ้าน ช่างแตกร้างมีแรงสั่นสะเทือน ทุกอย่าง หากเกิดขึ้นต้องมีการแก้ไข เพราะฉะนั้นเรื่องอุตสาหกรรมหรือโรงไม่ มีเทคโนโลยีที่ควบคุม กฎหมายที่ควบคุมอยู่ ปัญหาเรื่องฝุ่นละอองจากการม่หินในพื้นที่ มีปัญหาเรื่องหินที่ขน มาแล้วไม่มีที่เก็บอยู่กลางแจ้ง เมื่อมีลมพัดมาก็ทำให้ฝุ่นลอยไปกระทบชาวบ้าน เขาก็ใช้วิธีแก้ไข ปัจจุบันนี้ก็อยู่กับ ชาวบ้านได้ บริษัทที่มีมาตรฐานในแนวทางการแก้ไขเขาจะตั้งใจ จากประสบการณ์ที่โรงไม่อยู่ด้วยกัน ผมเชื่อในเรื่อง ของกฎหมายที่อยู่ร่วมกัน และเชื่อในเรื่องของเทคโนโลยี แล้วก็คนที่ควบคุมการใช้งาน สิ่งที่โรงไม่หินมีปัญหาจริง ๆ คือเรื่องเส้นทางการขนส่ง ไม่ว่าที่ใดก็ตาม หากมีปริมาณรถ ขนส่ง มากขึ้น ความชำรุดเสียหายของถนนเป็นหลัก สำคัญ แม้ว่าวันนี้ปัญหาเรื่องการบรรทุกน้ำหนักเกินไม่มีแล้วโดยเฉพาะรถที่มาซื้อหิน ขนส่งหินใช้เส้นทางหลัก รับรองได้ว่าโรงไม่หินไม่ขายหินน้ำหนักเกินให้ และรถที่ขนไปก็ไม่บรรทุกน้ำหนักเกิน มีอย่างเดียวยคือรถที่ขนย้ายดิน ในระยะใกล้ ๆ อาจมีเรื่องน้ำหนักเกิน แต่รถที่ออกจากการซื้อหินไปที่อื่นไม่มีน้ำหนักเกินแน่ แต่สาเหตุที่ทำให้ถนน ชำรุดคือ ความถี่ของการวิ่งรถ จากเดิมถนนของเราวันหนึ่งวิ่งสัก ๕๐ คน ก็จะเพิ่มเป็น ๒๐๐-๓๐๐ คัน จำนวนเที่ยว มากขึ้น ความชำรุดเสียหายของถนนก็เพิ่มมากขึ้น แต่โรงไม่หินสิ่งหนึ่งที่จะมาชดเชยได้คือกองทุน โรงไม่หินจะมี กองทุน ๒ อย่าง คือ กองทุนพัฒนา นำเงินมาซ่อมแซมถนน พัฒนาพื้นที่โดยรอบเพื่อให้มันดีขึ้น รวมถึงเอาไป ช่วยเหลือเรื่องการพัฒนา ซ่อมแซม โรงเรียน มีโรงเรียนหลายที่ใช้เงินกองทุนเพราะว่าโรงเรียนเรื่องงบประมาณที่จะ นำมาสร้างห้องน้ำ สร้างสนามกีฬาแทบไม่มี ซึ่งปัจจุบันงบประมาณกองทุนที่ใช้มาถึงหมู่บ้านหนองน้ำเขียวจนถึง บ้านมาบคล้ามาถึงหมื่นจิตร ก็จะใช้เงินกองทุนเช่นกันในการดูแลโรงเรียน ทั้งนี้ หากเราถามว่าจะทำอย่างไรในเมื่อเรามี ข้อ สิทธิที่จะทำ หากเราไม่ทำให้ทำ ในวันข้างหน้าโครงการพัฒนาจะทำอย่างไรหากไม่มีหิน ถ้าเราคิดอย่างนั้นในใจเรามีข้อ วิดกกังวลอย่างไร ประสบการณ์เคยพบเจอปัญหาที่มีผลกระทบต่อชีวิตเรา กฎหมายกำหนดไว้ว่าเขาจะต้องมาฟัง ความคิดเห็นของเรา ว่าเรามีข้อวิตกกังวลใด เรื่องการรับฟังความคิดเห็นมีมานานพอสมควรแล้วมีการปรับปรุงแก้ไข สมัยก่อนเมื่อ ๑๐ ปีที่ผ่านมา กฎหมายก็พยายามให้ความยุติธรรมทั้งชาวบ้านและผู้ประกอบการ ปัจจุบันจึงมีการ

/รับฟัง...



รับฟังความคิดเห็นที่รวบรวมข้อวิตกกังวลของเราไปทั้งหมด แต่คงไม่ถึงกับให้ยกมือว่าไม่เอาแล้วเลิกประชุม นั่นก็จะ เป็นเหตุว่าทางผู้ประกอบการจะไม่ได้รับความยุติธรรมเช่นกัน ดังนั้นเพื่อให้ยุติธรรมทั้ง ๒ ฝ่าย ก็จึงต้องรวบรวม ข้อคิดเห็น ข้อวิตกกังวลทั้งหมด ไม่ถึงขนาดเป็น ดังนั้นในการจัดรับฟังความคิดเห็นก็เพื่อจะรับข้อคิดเห็นของทุกคน เพื่อให้เป็นไปตามระบบกฎหมาย และความยุติธรรม วันนี้จึงอยากให้เราบอกว่าข้อวิตกกังวลอะไร แล้วเจ้าหน้าที่ จะรวบรวม ไม่ต้องเกรงใจทุกคนมีสิทธิ์คิดว่ามีข้อวิตกกังวลอะไร ที่เราอยู่ใกล้เคียงวันข้างหน้าจะอย่างไร มีแนวทาง แก้ไขให้เราไหม หรือโรงโม่ได้รับอนุญาตแล้วใช้เส้นทางวิ่ง เราจะไปวิ่งได้ไหม แล้วการพัฒนาเส้นทางจะทำให้เรายุ่ง ใครมีความคิดอะไรก็เต็มที่ เจ้าหน้าที่และผู้ประกอบการเขาจะตอบ ถ้าเป็นเรื่องเกี่ยวกับในพื้นที่บ้านเราผมจะช่วย ตอบให้ครับ ขอขอบคุณครับ

หัวหน้ากลุ่มอุตสาหกรรมพื้นฐานและการเหมืองแร่ : เราชื่นชม ท่านนายกสมศักดิ์มากนะครับ เพราะท่านมีความเข้าใจในเรื่องการพัฒนา เรื่องเหมือง ชุมชน รู้เรื่องธุรกิจโรงโม่หิน และเหมืองแร่สามารถเดินร่วมไปด้วยกันกับชุมชนได้ วันนี้นับเป็นเกียรติอย่างมากที่ทางเราได้เกียรติจากอีกท่านหนึ่ง ที่มีความเชี่ยวชาญในด้านเวทีสาธารณะอีกท่าน เคยร่วมงานกันมาหลายที่แล้ว เรียนเชิญท่านประสิทธิ์ ศรีพรหม ครับ ผู้อำนวยการสำนักงานอุตสาหกรรมพื้นฐานและการเหมืองแร่เขต ๖ นครราชสีมา ซึ่งรับผิดชอบดูแลจังหวัด ชลบุรีด้วยครับ

ผู้อำนวยการสำนักงานอุตสาหกรรมพื้นฐานและการเหมืองแร่เขต ๖ นครราชสีมา : ครับ ช่วงต่อไปจะเป็นช่วงที่สำคัญของการจัดเวทีวันนี้ เรียกว่าเวทีรับฟังความคิดเห็นของประชาชน ในพื้นที่ที่ขอประทานบัตรนะครับ ช่วงเวลาต่อจากนี้ไปจะเป็นช่วงเวลาที่เราจะรับฟังความคิดเห็นของท่าน จะรับฟังข้อคิดเห็น ข้อกังวล ข้อห่วงใยของท่าน ซึ่งเป็นสาระสำคัญของการที่ท่านเข้าสู่ที่ประชุมวันนี้ ก่อนที่จะเปิด เวทีผมขอทำข้อตกลงในการทำเวที เราขอตั้งกติกาในการใช้เวทีนี้ (๑) ท่านใดที่ประสงค์จะแสดงความคิดเห็นขอให้ ท่านยกมือขึ้น (๒) เมื่อเชิญลำดับของท่านแล้วรบกวนเดินมาทางด้านหน้ามีไมโครโฟนให้ (๓) เมื่อมาถึงแล้วขอให้บอก ชื่อ-สกุล เลขที่บ้าน หมู่อะไร หลังจากนั้นก็สามารถแสดงความคิดเห็นข้อห่วงใยต่างๆ ได้ อีกประเด็นหนึ่งขอให้ท่าน ควบคุมเวลาแสดงความคิดเห็น ณ จุดตรงนี้แต่ละครั้ง ไม่ควรเกิน ๕ นาที แต่ละประเด็นแต่ไม่จำกัดจำนวนครั้ง แต่ละประเด็น แต่ในแต่ละประเด็นขอแค่ ๕ นาที จากนั้นกลับไปนั่งและเจ้าหน้าที่ที่มีความรู้จะอธิบายและให้ ความเข้าใจกับท่าน ในการอธิบายสาระขอให้อ่านจากสรุปภาพ ไม่กล่าวโทษบุคคลที่สาม สามารถแสดงข้อคิดเห็น ข้อเท็จจริงได้ และสิ่งที่อยากเน้นย้ำคือเวทีนี้ไม่ได้เป็นเวทีของการลงประชามติ เป็นเวทีการรับฟังความคิดเห็น ในลักษณะของการอธิบายสาระ

#### ๔. การแสดงความคิดเห็นจากประชาชน

หัวหน้ากลุ่มอุตสาหกรรมพื้นฐานและการเหมืองแร่ : ลำดับต่อไป เป็นการแสดงความคิดเห็น ขอเรียนว่าข้อกังวลข้อเสนอแนะต่าง ๆ ของพี่น้องที่เสนอในวันนี้ทุกข้อทุกประเด็นทางเรา จะได้มีการบันทึกไว้เพื่อทำสรุปรายงานการประชุมและเสนอต่ออธิบดีกรมอุตสาหกรรมพื้นฐานและการเหมืองแร่ และเพื่อประกอบการพิจารณาอนุญาตประทานบัตรตามระเบียบต่อไปก็ ขอเรียนเชิญพ่อแม่พี่น้องครับ



๔.๑ [REDACTED] ตัวแทนฟาร์มไก่ บริษัท ฟาร์มกรุงไทย จำกัด ผู้ให้ความเห็น

ประเด็นข้อห่วงใย : ผมในฐานะของตัวแทนบริษัท ฟาร์มกรุงไทย จำกัด ซึ่งเราก็อู่กันกับชาวบ้าน และชุมชนมานาน เรามาในเรื่องของความเป็นห่วงระหว่างเรากับทางเหมืองคือ บริษัท ศิลาसानนท์ จำกัด ซึ่งฟาร์มของเราเป็นฟาร์มของสิ่งมีชีวิตคือเป็นไก่พันธุ์ ซึ่งจะอ่อนไหวต่อเรื่องของเสียง และรวมถึงฝุ่น ในเรื่องของอากาศ สิ่งที่เราเป็นห่วงคือว่า

(๑) ในช่วงที่มีการระเบิด แรงสั่นสะเทือนหรือกรณีที่เป็นฟ้าร้องกรณีตัวอย่างนะครับ ก็จะทำให้ไก่ตกใจ และทำให้ผลผลิตของเราลดลง ซึ่งตรงนี้คือหัวใจของเราเป็นรายได้ที่ไก่ ออกไข่มา ทำให้เราได้เงิน ถ้าทางผมไก่ได้รับการกระทบกระเทือนเกิดไม่ออกไข่ขึ้นมาตรงนี้จะกระทบต่อฟาร์มโดยตรง เลยอยากฝากเรื่องตรงนี้ในกรณีที่มีการระเบิดแรงสั่นสะเทือน

(๒) เรื่องของเสียง แผนผังที่โครงการเป็นเส้นสีแดง ส่วนของฟาร์มผมที่จะเป็นเล้าไก่รวมถึงในส่วนด้านหน้า และด้านข้าง ฉะนั้นแนวกั้นชนตรงนี้ระยะ ๔๐๐ กว่าเมตร ถ้าทำในระดับการเพิ่มความสูงน่าจะช่วยให้ในเรื่องของเสียงหรือการกระทบกระเทือนหรือเปล่า ผมไม่มั่นใจเพราะผมก็ยังไม่เคยไปดูในหน้างานมาก่อน และด้านข้างตรงนี้ผมยังมีฟาร์มอีกฟาร์มหนึ่ง ซึ่งตรงนี้ยังไม่เห็นว่ามีแนวกั้นชนดินเหมือนกันไหม ของผมตรงนี้จนถึงปากทางมีทั้งบริษัท กรุงไทย จำกัด บริษัท เอเกินฟาร์ม จำกัด และบริษัท ฟาร์มกรุงไทย อาร์ ที เอฟ จำกัด มีทั้งหมด ๓ ฟาร์ม ซึ่งในกรณีพื้นที่ฟาร์มเป็นไก่ไข่ทั้งหมด ซึ่งหากได้รับการกระทบกระเทือนขึ้นมาไก่ผมไม่ไข่ก็จะขาดรายได้ตรงนี้ไป ก็จะฝากให้ทางบริษัทช่วยพิจารณาตรงนี้ให้ดูว่าจะช่วยเหลือยังไง ฝากไว้ด้วยครับ

[REDACTED] ตัวแทนบริษัท : ครับ คือตั้งแต่เราคิดที่จะเริ่มโครงการเหมืองหินแกรนิต ประเด็นที่เราห่วงใยมากที่สุดคือ เรื่องของเพื่อนฟาร์มไก่ที่อยู่ติดกับเราแน่ละครับ ในส่วนของผลกระทบเราพยายามตั้งแต่ส่วนที่เราออกแบบทำเหมืองตั้งแต่ต้นในวันนี้ โดยได้เว้นระยะ โดยเส้นขอบเขตโครงการสีแดงจะอยู่ติดกับฟาร์มไก่ แต่เราได้พยายามที่จะออกแบบบ่อเหมืองของเราให้ห่างจากฟาร์มไก่ ระยะห่างที่ใกล้ที่สุดตอนนี้อยู่ที่ ๕๐๐ เมตร และระหว่าง ๕๐๐ เมตร นั้นเราจะทำเป็นแนวกั้นชน วางแผนที่จะวางกองดินเพื่อป้องกันเสียงและแรงสั่นสะเทือนเพื่อไม่ให้ไปถึงฟาร์ม และจากการที่ได้ปรึกษากับทางผู้อำนวยการเขตในการวางแผนการทำเหมืองในช่วงแรกจะเริ่มทำจากแนวสุดเขตในสุดขอบบ่อเหมือง ซึ่งคาดว่าจะมีระยะค่อนข้างไกล ระยะประมาณ ๘๐๐ เมตรจากฟาร์มไก่ เพื่อที่จะค่อย ๆ ขยับการทำเหมืองเข้ามาจนถึงระยะ ๕๐๐ เมตร โดยในช่วงแรกจะเป็นการทดสอบการปรับตัวกันระหว่างกิจกรรมการทำเหมืองกับฟาร์มไก่ แต่ก่อนที่เราจะเริ่มจะต้องมีการศึกษาการจัดทำรายงานการประเมินผลกระทบสิ่งแวดล้อมว่าด้วยการที่เราออกแบบการใช้วัตถุระเบิดในปริมาณนี้ จะทำให้เกิดแรงสั่นสะเทือนเท่าไร และแรงสั่นสะเทือนนี้จะส่งผลกระทบต่อสิ่งมีชีวิต โดยเฉพาะไก่ จะไม่ออกไข่ หรือจะตายหรือเปล่า ซึ่งการศึกษาทั้งหมดจะนำมากำหนดเป็นมาตรการการทำงานของเราเพิ่มเติมจากที่เราคิดเบื้องต้นคร่าว ๆ ประมาณนี้ก่อนครับเพื่อให้เว้นระยะบ่อเหมืองให้ห่างจากตัวเพื่อนบ้านเรามากที่สุด ส่วนระยะที่ใกล้ที่สุดจากฟาร์มอีกทางด้านหนึ่งมีระยะห่างมากกว่า ๑ กิโลเมตร แต่จะขอรับฟังข้อห่วงใยไว้เพื่อนำมาประเมินอีกครั้ง



วิศวกรเหมืองแร่ปฏิบัติการ สรข. ๖ นครราชสีมา : ครับ ผมขอให้ข้อมูลเพิ่มเติมนะครับ เนื่องจากมีฟาร์มไก่ที่อยู่ใกล้กับพื้นที่ของคำขอประทานบัตรนะครับ ซึ่งการที่มารับฟังความคิดเห็นในครั้งนี้ครับ ก็จะได้ประโยชน์ในส่วนนี้ที่เราจะเอาไปนำเสนอบริษัทที่จัดทำรายงานการประเมินผลกระทบสิ่งแวดล้อมนะครับ ให้เขาเจาะลึกบริเวณนี้เป็นพิเศษ อาจจะมีการออกแบบการทำเหมือง กำหนดพื้นที่การทำเหมืองจากระยะไกลเข้ามาใกล้ กำหนดการใช้วัตถุระเบิด การวางโรงโม่ การวางจุดที่มีเครื่องจักรหนักที่ส่งเสียงดังให้อยู่ห่างไกลจากฟาร์ม การกำหนดปริมาณวัตถุระเบิดว่าช่วงที่อยู่ใกล้ให้ใช้ตามความเหมาะสม ส่วนที่ขยับเข้ามาใกล้ให้ใช้ปริมาณวัตถุระเบิดที่น้อยลงเพื่อลดผลกระทบเรื่องเสียงและแรงสั่นสะเทือน ก็เป็นอีกอย่างหนึ่งที่สามารถนำไปออกแบบและนำเสนอเป็นมาตรการได้ ซึ่งเมื่อเราได้มาตรการตัวนี้มาแล้วบริษัทจะต้องปฏิบัติตามมาตรการโดยเคร่งครัด ไม่สามารถทำนอกเหนือจากมาตรการนี้ได้ จะมีการติดตามตรวจสอบอยู่ตลอดเวลาอย่างน้อยปีละ ๒ ครั้ง แต่ว่าทั้งนี้ถ้ามีการกระทบจริงๆ เราารู้สึกได้ตั้งแต่ครั้งแรก ๆ เราสามารถเข้ามาพูดคุยกับทางบริษัทผ่านคณะกรรมการมวลชนสัมพันธ์ได้ครับ ที่จะเป็นตัวเชื่อมระหว่างชาวบ้าน ชุมชน ผู้ประกอบการ และฟาร์มไก่ว่าเรามีผลกระทบแบบนี้แล้วทางบริษัทจะสามารถปรับลดลงหรือจะปรับปรุงแก้ไขอย่างไรได้บ้าง ในส่วนของเมื่อได้รับอนุญาตแล้วผมค่อนข้างมั่นใจว่าทางบริษัทจะสามารถทำตามมาตรการที่กำหนดไว้ได้ แต่หากไม่เพียงพอเราสามารถมาคุย มาให้ข้อมูล ชี้แจงเพิ่มเติมมีการเปลี่ยนแปลงอย่างไรเราสามารถทำได้ ทั้งนี้ทั้งนั้น ทาง สรข. ผู้กำกับดูแลสถานประกอบการในจังหวัดชลบุรีก็จะกำกับดูแลสถานประกอบการให้เป็นไปตามระเบียบ กฎหมาย และเงื่อนไขที่กำหนดไว้โดยเคร่งครัด และก็น่าจะมั่นใจได้เลยว่าเงื่อนไขที่เราพูดในครั้งนี้นะจะต้องถูกกำหนดให้มีการพิจารณาอย่างเข้มข้นในขั้นตอนการศึกษาผลกระทบอย่างแน่นอนครับ ขอบคุณครับ

๔.๒ [REDACTED] ม.๖ ตำบลคลองก้ว ผู้ให้ความเห็น

ประเด็นข้อห่วงใย : ผมกับญาติพี่น้องอยู่ติดกับพื้นที่ของพื้นที่ที่จะทำเหมืองทางทิศตะวันตก มีทั้งคนแก่ คนป่วย อยู่ใกล้มากเลยตรงนั้น ระยะนี้คือใกล้มากครับอยู่ติดเลย ผมอยากทราบว่าที่ทำการระเบิดทำเหมืองอยู่ไกลจากบ้านพวกเราในทางทิศตะวันตก จุดที่ระเบิดหรือทำห่างจากพวกเราขนาดไหน และมันจะรับผลกระทบอย่างไร มีหินปลิวกระเด็นจากแรงระเบิดไหม และเส้นทางขนส่งแร่ ๒ เส้นไม่เข้าใจมันมองไม่ออกกว่าเป็นเส้นไหนช่วยอธิบายหน่อยว่ามันผ่านเส้นสนามกอล์ฟหรือว่าเส้นลานผู้ใหญ่ฮ้อย ยังไงครับ ผมมองไม่ออกเพราะมันเล็กครับ

[REDACTED] ตัวแทนบริษัทฯ : ขออนุญาตให้ข้อมูลเบื้องต้น ในเรื่องของการสอบถามระยะห่างจากแผนที่ที่เราสำรวจเบื้องต้น ซึ่งในการจัดทำรายงาน EIA จะต้องมีการลงพื้นที่ไปถึง ๒ รอบตอนนี้เราแค่เพิ่งเริ่มไปตรวจสอบพื้นที่เบื้องต้น พบว่าบ้านทางด้านทิศตะวันตกจะมีระยะห่างจากขอบแปลงประมาณ ๒-๓ กิโลเมตร สำหรับในเรื่องของการทำเหมือง พื้นที่ในการทำเหมืองเราจะระเบิดก็ต่อเมื่อมีการขุดเปิดหน้าดินแล้วเจอชั้นหินที่ไม่สามารถใช้เครื่องเจาะได้ เราจึงจะทำการระเบิดออก ซึ่งหน้าดินจากรายงานธรณีวิทยา เราทราบว่ามีความหนาของชั้นดินประมาณ ๑๐-๒๐ เมตร ฉะนั้นในการระเบิดจะทำการระเบิดเมื่อมีระดับความลึกที่ ๑๐ เมตรขึ้นไป ซึ่งเมื่อมองจากภาพนี้เราจะเห็นว่าสภาพของพื้นที่ที่เราจะทำงานจะเป็นพื้นที่บ่อเหมือง การทำงานจะอยู่ภายในบริเวณพื้นที่บ่อ แรงสั่นสะเทือนจากการระเบิด และหินปลิวจะส่งผลกระทบต่อพื้นที่ภายนอกค่อนข้างน้อยเนื่องจากการทำเหมืองจะมีการกำกับดูแลการใช้วัตถุระเบิดตามที่หน่วยงานอนุญาตหรือหน่วยงานที่เกี่ยวข้องกำกับไว้ จึงมั่นใจได้ว่าในส่วนของการดำเนินกิจกรรมก็จะไม่ส่งผลกระทบในระดับที่สูงมากจนถึงขั้นที่ไม่สามารถควบคุมได้กับกลุ่มบ้านใกล้เคียง

ในส่วนของ...



ในส่วนของการเดินทางเราจะใช้ ๒ เส้น โดยการตีรถเปล่า เราจะใช้เส้นทางหลวง ๓๔๔ วิ่งเข้ามารับ หินและขนส่งแร่ออกไปทางเส้นทางหลวง ๓๓๑ ซึ่งจะมีการกำกับการบรรทุกขนส่งแร่ ในช่วงที่ประชาชนใช้เส้นทาง เป็นจำนวนมาก เราจะมีระเบียบไม่ให้มีการขนส่งในช่วงเวลานั้น หรือการขนส่งแร่ก็จะต้องมีการปิดคลุมผ้าใบท้าย รถบรรทุก จะต้องมีการขับรถในความเร็วตามกฎหมายกำหนด หรือนำหนักบรรทุกแร่ก็ต้องเป็นไปตามราชการ กำหนดไว้ ฉะนั้นในการดูแลเส้นทางและการปรับปรุงเส้นทางขนส่งแร่ ก็จะเกิดขึ้นในตลอดระยะเวลาที่ได้มีการ ดำเนินกิจกรรม โดยมีการปรับปรุงสภาพและดูแล หากว่าพ่อแม่พี่น้องได้รับผลกระทบก็สามารถแจ้งให้มีการปรับปรุงได้ ตลอดเวลานะคะ ขอบคุณค่ะ

๔.๓ [REDACTED] หมู่ ๖ ตำบลคลองกู่ ผู้ให้ความเห็น

ประเด็นข้อห่วงใย : การจัดรับฟังความคิดเห็นในครั้งนี้ ให้พวกผมมาในวันนี้มาฟัง รับทราบ หรือว่า มาออกความคิดเห็นอะไรบ้างครับ

[REDACTED] ผู้อำนวยการสำนักงานอุตสาหกรรมพื้นฐานและการเหมืองแร่เขต ๖ นครราชสีมา : ครับ ผมขออนุญาตให้ข้อมูลเพิ่มเติมแบบนี้ครับว่าที่ผมเปิดเวทีและวางกติกา ว่าเวทีนี้ให้ท่านได้ แสดงความคิดเห็นตามที่ผมบอกไว้ให้ท่านขึ้นมาและบอก ชื่อ-สกุล และบอกข้อห่วงใยของท่าน นั้นแหละครับ เราทุกคนที่นั่งอยู่จะจดประเด็นของท่านทั้งข้อกังวล ข้อห่วงใยข้อที่ยังไม่เกิดขึ้น เพราะตอนนี้อยู่ในขั้นตอนเริ่มต้น ต่อไปทางผู้ประกอบการจะต้องนำประเด็นไปพิจารณาในการออกแบบแผนผังของการทำเหมือง โดยพิจารณาจาก ตัวอย่างเช่น เมื่อสักครูบ้านที่อยู่ทางด้านทิศตะวันตกที่อยู่ใกล้ การออกแบบก็ต้องคำนึงถึงระยะที่อยู่ใกล้กับบ้านของ พี่ที่พูดก่อนหน้านี้ ว่ามันใกล้ไกลเท่าไร มีความปลอดภัยในเชิงวิชาการไหม มันก่อให้เกิดผลกระทบสิ่งแวดล้อม ต่อ ชีวิตหรือต่อทรัพย์สินของท่านไหม เวทีการรับฟังวันนี้จะมีประโยชน์มากเมื่อท่านที่มาร่วมในเวทีได้แสดงความคิดเห็น ข้อกังวล ข้อห่วงใยของท่าน เมื่อเราได้รับประเด็นมาผู้ประกอบการก็มีหน้าที่ที่จะต้องไปทำงานต่อผู้จะมาทำงานศึกษา ด้านผลกระทบสิ่งแวดล้อมก็ต้องไปทำงานต่อ โดยขอเพิ่มเติมในส่วนของการกระบวนการ EIA จะไม่เกิดขึ้น ณ ตอนนี้ แต่ เมื่อถึงเวลาการจัดทำรายงานผลกระทบสิ่งแวดล้อม EIA ผู้ที่เป็นบริษัทที่ปรึกษาที่ได้รับการขึ้นทะเบียนกับทางรัฐ จะต้องมาศึกษาประเด็นต่าง ๆ จะมีเวทีในลักษณะนี้ที่จะมาพบกับพี่น้องอีก ๒ ครั้ง ครั้งแรกก็จะมารับประเด็น เหมือนการประชุมในครั้งนี้ แต่เป็นกฎหมายด้านสิ่งแวดล้อม แตกต่างจากวันนี้ที่เป็นเรื่องกฎหมายแร่ ต่อในเรื่องของ EIA หลังจากมารับฟังความคิดเห็นครั้งที่ ๑ จะนำข้อห่วงใยข้อวิตกกังวลไปศึกษา และนำผลการศึกษานั้นมาแสดงให้ ท่านเห็นในการรับฟังความคิดเห็นครั้งที่ ๒ ที่นี้ผมก็ขออนุญาตประชาสัมพันธ์พี่น้องว่ากว่ากระบวนการการได้มา ซึ่งประทานบัตรยังมีเอกสารที่ต้องพิจารณา ที่ต้องมาถามชาวบ้านอีกอย่างน้อย ๒ ครั้ง ขอให้ท่านมาร่วมใน กระบวนการนั้น แล้วท่านที่ได้แสดงความคิดเห็นไปแล้วนั้นท่านก็สามารถมาตรวจสอบได้ว่าสิ่งที่ท่านมีความกังวล มี ข้อห่วงใย ได้ถูกนำเข้าไปสู่ในรายงานในการพิจารณาหรือในการกำหนดมาตรการป้องกันสิ่งที่ท่านไม่อยากจะมัน เกิดขึ้นใหม่ กลับมาสู่เวทีนี้เราก็อยากได้ความคิดเห็นของท่านให้มากที่สุดในช่วงเวลาที่มี หลังจากนี้อยากให้ ดำเนินการต่อครับ



ตัวแทนบริษัท ฟาร์มไก่เนื้อ MKS จำกัด ผู้ให้ความเห็น

ประเด็นข้อห่วงใย : เส้นทางในแผนที่ ทางขนส่งแรกที่ตัดผ่านเส้นทางหลวง ๓๓๑ ทางรถไฟที่เข้ามาทางฟาร์มจะเป็นลักษณะของรถพ่วง ในทางตรงนี้เป็นห่วงเนื่องจากเป็นทาง one way วิ่งออกทางเดียว กังวลว่าจะมีปัญหาในการวิ่งสวนทางกันหรือไม่

ตัวแทนบริษัทฯ : อย่างที่ได้ให้ข้อมูลไว้เบื้องต้นนะค่ะ คือการเข้าออกจะใช้คนละเส้นทาง โดยทางเข้าเราจะใช้ทางเข้ากันเหมือนกับฟาร์มไก่ แต่เวลาที่ขนส่งหินออกจะใช้อีกเส้นทางหนึ่ง ฉะนั้นในเรื่องของการเดินรถสวนทางกันไม่น่าจะมีปัญหาในส่วนนี้ค่ะ แต่อย่างไรก็ตามจะขอรับประเด็นตรงนี้ไปศึกษาเพิ่มเติมค่ะ

ตัวแทนบริษัท ฟาร์มกรุงเทพ อาทิเอส จำกัด : บริเวณเส้นทางที่จะวิ่งเข้ามาด้านหน้าที่จะทำเหมือง อยู่ระหว่างรอยต่อเส้นทางบริเวณข้าง ๆ จะเป็นบ้านพักของพนักงานของบริษัทฯ ก่อนที่จะทำเหมืองไม่ทราบว่าการออกแบบแผนผังระยะทำเหมืองจะเข้ามาจนถึงสุดบริเวณบ้านพักไหม่ครับ และอีกอย่างคือเรื่องปัญหาสุขภาพซึ่งทางเหมืองอาจจะต้องมีการระเบิดและมีฝุ่น หรือการวิ่ง และการจะตรวจสอบสุขภาพให้ชาวบ้านหรือพนักงาน ซึ่งฟาร์มจะมีติดกันอยู่ประมาณ ๓ ฟาร์ม ฟาร์มละ ๑๐๐-๒๐๐ คน ซึ่งใช้งบประมาณเยอะเหมือนกันนะครับ ก็ขอฝากไว้ด้วยครับ

หัวหน้ากลุ่มอุตสาหกรรมพื้นฐานและการเหมืองแร่ : ตรงนี้รับประเด็นไว้ด้วยนะครับ และให้บริษัทที่ปรึกษาอาจต้องเข้าไปพบเพื่อสำรวจพื้นที่เพื่อมาวางแผนกันอีกทีนะครับ

นายกองค์การบริหารส่วนตำบลคลองกิว : เท่าที่ฟังก็มีข้อวิตกกังวลสำหรับคนที่อยู่รอบ ๆ โดยเฉพาะฟาร์มไก่ รวมทั้งเรื่องเส้นทางขนส่ง เรื่องของผลผลิต เรื่องของพนักงาน และเรื่องสุขภาพ ในเรื่องการตรวจสอบสุขภาพไม่ต้องกังวล เรื่องเส้นทางขนส่งคือ ถ้าเส้นทางไหนจำเป็นต้องพัฒนาก็จะใช้เงินกองทุนตรงนี้พัฒนาให้เป็นทางถาวร อย่างตอนนี้เส้นทางที่ออกจากบ่อทราย CPAC เป็นถนนดินวิ่งไปเส้นทางหลวง ๓๓๑ วันหน้าก็ต้องพัฒนาให้เป็นทางถาวร เส้นทางคอนกรีต ความกว้างให้เป็นไปตามมาตรฐาน ส่วนเส้นทางหลวง ๓๔๔ ที่มาจากหนองไผ่แก้วเส้นนั้นจะมีรถไม่มาก เนื่องจากเส้นทางคดเคี้ยว แต่อย่างไรก็ตามไม่ว่าเส้นทางอย่างไรก็ต้องใช้สัญจรร่วมกันให้ได้ ส่วนเรื่องฟาร์มผมก็ให้ความสำคัญโดยผมเห็นว่าทางฟาร์มน่าจะนัดคุยกับทางบริษัทฯ คุยว่าการวางแผนออกแบบทำเหมืองอย่างไรให้เหมาะสม หากได้รับผลกระทบต่อจำนวนไข่ที่ออกมาไม่ได้ผลผลิตเท่าเดิมก็จะต้องมีการรับผิดชอบอย่างทันทีและยุติธรรม สำหรับวันนี้เจ้าหน้าที่จะรวบรวมข้อวิตกกังวลของทุกคนและจะหาแนวทางแก้ไข หลังจากรวบรวมความคิดเห็นแล้วจึงเอาไปวางแผน แล้วมาคุยกันอีกทีว่าเป็นอย่างไรใช้ได้หรือไม่ ถ้าไม่ได้ให้ปรับปรุงแก้ไขยึดความยุติธรรมเป็นหลัก หากไม่มีอะไรแล้วขอขอบคุณครับ

อุตสาหกรรมจังหวัดชลบุรี : สำนักงานอุตสาหกรรมจังหวัดชลบุรีซึ่งเป็นหน่วยงานหลักก็จะรวบรวมความคิดเห็นของทุกท่านในวันนี้ แล้วจะนำมาติดประกาศ ณ สถานที่แห่งนี้ และที่ทำการกำนัน ผู้ใหญ่บ้าน อบต.คลองกิว และอำเภอบ้านบึง หลังจากนั้นภายใน ๑๕ วัน ท่านสามารถไปตรวจสอบได้นะครับ ว่าสรุปที่เราพูดวันนี้มีอะไรบ้าง และเราก็จะรวบรวมส่งอธิบดีกรมอุตสาหกรรมพื้นฐานและการเหมืองแร่ต่อไป ก็ต้องขอขอบคุณผู้อำนวยการสำนักงานอุตสาหกรรมพื้นฐานและการเหมืองแร่เขต ๖ นครราชสีมา ท่านนายกสมศักดิ์กำนัน ผู้ใหญ่บ้านทั้ง ๒ หมู่ และที่สำคัญขอบคุณพี่น้องประชาชนทั้งหมู่ ๕ และหมู่ ๖ ที่มาร่วมรับฟังความคิดเห็นในวันนี้ และขอให้ทุกท่านเดินทางกลับโดยสวัสดิภาพนะครับ ขอขอบคุณและขอสวัสดิ์ครับ

/๕. สรุปผล...



๕. สรุปผลการรับฟังความคิดเห็น

ประเด็นข้อห่วงใยโดยสรุป ประชาชนหมู่ที่ ๖ ตำบลคลองก๊ว และหมู่ที่ ๕ ตำบลหนองไผ่แก้ว อำเภอบ้านบึง จังหวัดชลบุรี ที่เข้าร่วมแสดงความคิดเห็น มีข้อห่วงใยสรุปได้ดังนี้

๑. แรงสั่นสะเทือนที่เกิดจากการระเบิด เสียงและฝุ่นที่เกิดจากการทำเหมือง อาจส่งผลกระทบต่อไก่ และสิ่งมีชีวิต เนื่องจากพื้นที่คำขอฯ อยู่ใกล้เคียงกับฟาร์มไก่ ซึ่งจะอ่อนไหวต่อแรงสั่นสะเทือน เสียง และฝุ่น
๒. ผลกระทบจากการระเบิดหิน และแรงสั่นสะเทือนที่เกิดจากการระเบิด
๓. เส้นทางขนส่งหิน ซึ่งอาจส่งผลกระทบต่อการจราจรในชุมชน และการขนส่งของฟาร์มไก่
๔. ฝุ่นที่เกิดจากการระเบิดหิน และการขนส่งหินอาจส่งผลกระทบต่อชุมชน โดยเฉพาะบ้านพัก พนักงานบริษัทฟาร์มไก่ ซึ่งอยู่บริเวณใกล้เคียงกับคำขอประทานบัตร

๖. เวลาเริ่มต้นและสิ้นสุดการรับฟังความคิดเห็น

การรับฟังความคิดเห็นของชุมชนในพื้นที่ที่ขอประทานบัตร คำขอประทานบัตรที่ ๕/๒๕๖๓ ของบริษัท ศิลาสนนท์ จำกัด ชนิดแร่หินอุตสาหกรรมชนิดหินแกรนิต เพื่ออุตสาหกรรมก่อสร้าง ในวันพุธที่ ๓๑ มีนาคม พ.ศ. ๒๕๖๔ ณ ศาลาการเปรียญวัดตะเคียนคู่ หมู่ที่ ๖ ตำบลคลองก๊ว อำเภอบ้านบึง จังหวัดชลบุรี เริ่มต้นเวลา ๑๔.๐๐ น. และสิ้นสุดเวลา ๑๕.๔๐ น

๗. ผู้จัดทำรายงานการรับฟังความคิดเห็น

ลงชื่อ.....  
.....  
นักวิชาการอุตสาหกรรมปฏิบัติการ  
ผู้จัดทำรายงาน

ลงชื่อ.....  
.....  
หัวหน้ากลุ่มอุตสาหกรรมพื้นฐานและการเหมืองแร่  
ผู้ตรวจรายงาน


๘. ผู้รับรองรายงานการรับฟังความคิดเห็น

ลงชื่อ.....  
.....  
อุตสาหกรรมจังหวัดชลบุรี  
เจ้าพนักงานอุตสาหกรรมแร่ประจำท้องที่จังหวัดชลบุรี  
ผู้รับรองรายงาน

ลงชื่อ.....  
.....  
ผู้ใหญ่บ้านหมู่ที่ ๖ ตำบลคลองก๊ว อ.บ้านบึง  
ผู้รับรองรายงาน



รูปถ่ายการรับฟังความคิดเห็นของชุมชนในพื้นที่ที่ขอประทานบัตร  
คำขอประทานบัตรที่ ๕/๒๕๖๓ ของบริษัท ศิลาสนนท์ จำกัด  
ชนิดแร่หินอุตสาหกรรมชนิดหินแกรนิต เพื่ออุตสาหกรรมก่อสร้าง  
หมู่ที่ ๖ ตำบลคลองแก้ว อำเภอบ้านบึง จังหวัดชลบุรี





**ภาคผนวก ก-4**  
**รายงานการประชุมสภาองค์การบริหารส่วนตำบลคลองกู่**

รายงานการประชุมสภาองค์การบริหารส่วนตำบลคลองกิว  
สมัยสามัญ สมัยที่ ๒ ครั้งที่ ๑ ประจำปี พ.ศ. ๒๕๖๔  
ในวันศุกร์ที่ ๒๓ เมษายน พ.ศ. ๒๕๖๔ เวลา ๑๐.๐๐ น.  
ณ ห้องประชุมสภาองค์การบริหารส่วนตำบลคลองกิว (ชั้น ๓)

ผู้มาประชุม

๑.  
๒.  
๓.  
๔.  
๕.  
๖.  
๗.  
๘.  
๙.  
๑๐.  
๑๑.  
๑๒.  
๑๓.  
๑๔.  
๑๕.

ประธานสภาองค์การบริหารส่วนตำบลคลองกิว  
รองประธานสภาองค์การบริหารส่วนตำบลคลองกิว  
สมาชิกสภาองค์การบริหารส่วนตำบลคลองกิว หมู่ที่ ๑  
สมาชิกสภาองค์การบริหารส่วนตำบลคลองกิว หมู่ที่ ๑  
สมาชิกสภาองค์การบริหารส่วนตำบลคลองกิว หมู่ที่ ๒  
สมาชิกสภาองค์การบริหารส่วนตำบลคลองกิว หมู่ที่ ๒  
สมาชิกสภาองค์การบริหารส่วนตำบลคลองกิว หมู่ที่ ๓  
สมาชิกสภาองค์การบริหารส่วนตำบลคลองกิว หมู่ที่ ๓  
สมาชิกสภาองค์การบริหารส่วนตำบลคลองกิว หมู่ที่ ๔  
สมาชิกสภาองค์การบริหารส่วนตำบลคลองกิว หมู่ที่ ๕  
สมาชิกสภาองค์การบริหารส่วนตำบลคลองกิว หมู่ที่ ๕  
สมาชิกสภาองค์การบริหารส่วนตำบลคลองกิว หมู่ที่ ๖  
สมาชิกสภาองค์การบริหารส่วนตำบลคลองกิว หมู่ที่ ๗  
สมาชิกสภาองค์การบริหารส่วนตำบลคลองกิว หมู่ที่ ๘  
เลขานุการสภาองค์การบริหารส่วนตำบลคลองกิว

ผู้ไม่มาประชุม

- ไม่มี -

ผู้เข้าร่วมประชุม

๑.  
๒.  
๓.  
๔.  
๕.  
๖.  
๗.  
๘.  
๙.  
๑๐.  
๑๑.  
๑๒.  
๑๓.  
๑๔.

นายกองค์การบริหารส่วนตำบลคลองกิว  
รองนายกองค์การบริหารส่วนตำบลคลองกิว  
รองนายกองค์การบริหารส่วนตำบลคลองกิว  
เลขานุการนายกองค์การบริหารส่วนตำบลคลองกิว  
ท้องถิ่นอำเภอบ้านบึง  
ผู้อำนวยการ รพ.สต.บ้านหัวกุ่มแจ  
เจ้าพนักงานสาธารณสุขชำนาญงาน  
ผู้กำกับการ สภ.คลองกิว  
ผบ.หมู่ สภ.คลองกิว  
กำนันตำบลคลองกิว  
ผู้ใหญ่บ้าน หมู่ที่ ๑  
ผู้ใหญ่บ้าน หมู่ที่ ๒  
ผู้ช่วยผู้ใหญ่บ้าน หมู่ที่ ๓  
ผู้ใหญ่บ้าน หมู่ที่ ๕



๑๕.	ผู้ใหญ่บ้าน หมู่ที่ ๖
๑๖.	ผู้ใหญ่บ้าน หมู่ที่ ๗
๑๗.	ผู้ใหญ่บ้าน หมู่ที่ ๘
๑๘.	ผู้ช่วยผู้ใหญ่บ้าน หมู่ที่ ๙
๑๙.	ปลัดองค์การบริหารส่วนตำบลคลองกิว
๒๐.	รองปลัดองค์การบริหารส่วนตำบลคลองกิว
๒๑.	หัวหน้าสำนักปลัด
๒๒.	ผู้อำนวยการกองช่าง
๒๓.	ผู้อำนวยการกองสาธารณสุขและสิ่งแวดล้อม
๒๔.	ผู้อำนวยการกองการศึกษา ศาสนา และวัฒนธรรม
๒๕.	หัวหน้าฝ่ายบริหารงานทั่วไป
๒๖.	หัวหน้าฝ่ายนโยบายและแผน
๒๗.	นักวิเคราะห์นโยบายและแผนปฏิบัติการ
๒๘.	นักทรัพยากรบุคคล
๒๙.	ผู้ช่วยนักทรัพยากรบุคคล
๓๐.	คนงาน
๓๑.	คนงาน
๓๒.	ผู้ช่วยเจ้าพนักงานธุรการ
๓๓.	พนักงานขับรถยนต์
๓๔.	ผู้ช่วยเจ้าพนักงานธุรการ
๓๕.	นักจัดการงานทั่วไปปฏิบัติการ
๓๖.	นักพัฒนาชุมชนปฏิบัติการ
๓๗.	ผู้ช่วยเจ้าพนักงานธุรการ
๓๘.	นายช่างเขียนแบบปฏิบัติงาน

เริ่มประชุมเวลา ๑๐.๐๐ น.

ประธานสภาองค์การบริหารส่วนตำบลคลองกิว ในฐานะประธานในที่ประชุมได้ดำเนินการตรวจสอบองค์ประชุมฯ ปรากฏว่ามีจำนวนผู้เข้าประชุมเป็นไปตามหลักเกณฑ์ที่กำหนดไว้ ซึ่งถือว่าครบองค์ประชุม พร้อมกล่าวเปิดประชุมและดำเนินการประชุมตามระเบียบวาระ ดังนี้

ระเบียบวาระที่ ๑

เรื่องที่ประธานจะแจ้งต่อที่ประชุม

- ไม่มี -

ระเบียบวาระที่ ๒

เรื่องรับรองรายงานการประชุม

๒.๑ เรื่อง การรับรองรายงานการประชุมฯ

ประธานสภา อบต.คลองกิว

- ตามที่สภาองค์การบริหารส่วนตำบลคลองกิว ได้ดำเนินการประชุมสภาฯ สมัยสามัญ สมัยแรก ประจำปี พ.ศ. ๒๕๖๔ เมื่อวันที่พุธที่ ๑๗ มีนาคม ๒๕๖๔ ไปแล้วนั้น

- รายการค่าจัดซื้อเครื่องพ่นน้ำยาแบบเครื่องยนต์ จำนวน ๒ เครื่องๆละ ๓,๕๐๐ บาท รวมเป็นเงิน ๗,๐๐๐ บาท โดยมีคุณลักษณะพื้นฐาน ดังนี้

- เครื่องพ่นน้ำยาแบบเครื่องยนต์เบนซิน ๒ จังหวะ
- ความจุถังน้ำมันเชื้อเพลิง จำนวน ๑ ลิตร
- ความจุถังบรรจุน้ำยา จำนวน ๒๕ ลิตร

๒. หน่วยงานกองสาธารณสุขและสิ่งแวดล้อม ด้านบริการชุมชน และสังคม แผนงานเคหะและชุมชน งานกำจัดขยะมูลฝอยและสิ่งปฏิกูล หมวดค่าครุภัณฑ์ ประเภทครุภัณฑ์ยานพาหนะและขนส่ง

- รายการค่าจัดซื้อถังขยะคอนเทนเนอร์ จำนวน ๑ ถังๆละ ๙๖,๓๐๐ บาท โดยมีคุณลักษณะพื้นฐาน ดังนี้

- ขนาดความจุไม่น้อยกว่า ๘ ลูกบาศก์เมตร
- ตัวถังด้านหน้าและด้านหลังสร้างเป็นรูปทรงแปดเหลี่ยม มีหูเกี่ยวด้านข้าง ข้างละ ๒ หู ติดตั้งกับตัวถัง
- ผนังด้านข้างทำจากเหล็กหนาไม่น้อยกว่า ๓ มิลลิเมตร พื้นเหล็กหนาไม่น้อยกว่า ๔ มิลลิเมตร มีฝาถังเปิด-ปิด ๒ ด้าน จำนวนถังละไม่น้อยกว่า ๔ ฝาพร้อมที่ล็อกฝาถัง และให้พินข้อความว่า อบต.คลองกิว และหมายเลขครุภัณฑ์

ประธานสภา อบต.คลองกิว

- ตามที่ท่านนายกฯ และผู้อำนวยการกองสาธารณสุขฯ ชี้แจงรายละเอียดโครงการที่ต้องโอนเงินงบประมาณเพื่อตั้งจ่ายรายการใหม่ ประจำปีงบประมาณ พ.ศ. ๒๕๖๔ มีท่านใดจะสอบถามรายละเอียดเพิ่มเติมหรือไม่ครับ หากไม่มีผมขอมติจากที่ประชุมสภาฯ ในการอนุมัติให้โอนเงินงบประมาณเพื่อตั้งจ่ายรายการใหม่ ประจำปีงบประมาณ พ.ศ. ๒๕๖๔ ขององค์การบริหารส่วนตำบลคลองกิว ตามที่ได้เสนอมาด้วยครับ

มติที่ประชุม

- เห็นชอบอนุมัติให้โอนงบประมาณเพื่อตั้งจ่ายเป็นรายการใหม่ ประจำปีงบประมาณ พ.ศ. ๒๕๖๔

- |                |                |
|----------------|----------------|
| (๑) เห็นชอบ    | จำนวน ๑๔ เสียง |
| (๒) ไม่เห็นชอบ | จำนวน - เสียง  |
| (๓) งดออกเสียง | จำนวน ๑ เสียง  |

ประธานสภา อบต.คลองกิว

๕.๓ เรื่อง การพิจารณาขอความเห็นชอบการขอประทานบัตร ของ บริษัท ศิลาสานนท์ จำกัด ชนิดแร่หินอุตสาหกรรมชนิดหินแกรนิต เพื่ออุตสาหกรรมก่อสร้าง ตั้งอยู่หมู่ที่ ๖ ตำบลคลองกิว อำเภอบ้านบึง จังหวัดชลบุรี

- ขอเชิญเลขานุการสภา อบต.คลองกิว ได้ชี้แจงข้อกฎหมาย ขอเชิญครับ



เลขานุการสภา อบต.คลองกู่

### ข้อกฎหมาย

- ตามพระราชบัญญัติแร่ พ.ศ. ๒๕๖๐ ซึ่งมีผลบังคับใช้ตั้งแต่วันที่ ๒๙ สิงหาคม ๒๕๖๐ ประกอบกับประกาศกระทรวงอุตสาหกรรม เรื่อง กำหนดหลักเกณฑ์และวิธีการรับฟังความคิดเห็นของชุมชนในพื้นที่ขอประทานบัตร พ.ศ.๒๕๖๑ ลงวันที่ ๑๕ พฤษภาคม ๒๕๖๑ ข้อ ๑๐ เมื่อการรับฟังความคิดเห็นของชุมชนเสร็จสิ้นแล้ว ให้เจ้าพนักงานอุตสาหกรรมแร่ประจำท้องที่ดำเนินการ ดังนี้

(๑) การจัดทำรายงานการรับฟังความคิดเห็นให้แล้วเสร็จภายในสิบห้าวันนับแต่วันที่การรับฟังความคิดเห็นของชุมชนเสร็จสิ้น

(๒) นำรายงานตาม (๑) ไปปิดประกาศให้ทราบโดยทั่วกันในที่เปิดเผย ณ สถานที่ ปิดประกาศของสำนักงานเจ้าพนักงานอุตสาหกรรมแร่ประจำท้องที่ ที่ว่าการอำเภอ ที่ทำการกำนัน ที่ทำการผู้ใหญ่บ้าน ที่ทำการองค์กรปกครองส่วนท้องถิ่น และสถานที่จัดประชุมรับฟังความคิดเห็นเป็นระยะเวลาไม่น้อยกว่าสิบห้าวัน

(๓) ส่งรายงานตาม (๑) ให้ผู้ออกประทานบัตรภายในเจ็ดวันนับแต่วันที่ได้จัดทำรายงานเสร็จสิ้น

(๔) คำขอประทานบัตรใด ซึ่งองค์กรปกครองส่วนท้องถิ่นพื้นที่ที่ขอประทานบัตรได้เคยมีมติเกี่ยวกับการขอประทานบัตรในพื้นที่นั้นแล้ว ให้ส่งรายงานตาม (๑) ให้องค์กรปกครองส่วนท้องถิ่นนั้นเพื่อทราบ

(๕) คำขอประทานบัตรใด ซึ่งองค์กรปกครองส่วนท้องถิ่นพื้นที่ที่ขอประทานบัตรยังไม่เคยมีความเห็นเกี่ยวกับการขอประทานบัตรในพื้นที่นั้น ให้ส่งรายงานตาม (๑) ไปให้องค์กรปกครองส่วนท้องถิ่นนั้นเพื่อขอความเห็น

ข้อ ๑๑ รายงานตามข้อ ๑๐ (๑) อย่างน้อยต้องประกอบด้วย

(๑) รายชื่อผู้เข้าร่วมชี้แจงโครงการ เจ้าหน้าที่ และผู้แทนองค์กรเอกชนที่เข้ารับฟังความคิดเห็น

(๒) รายชื่อของประชาชนในชุมชนพื้นที่ที่ขอประทานบัตรที่เข้าร่วมรับฟังความคิดเห็น

(๓) ข้อเท็จจริงโดยสรุปเกี่ยวกับวัน เวลา สถานที่ และการอภิปรายสาธารณะ

(๔) ข้อมูลการดำเนินงานโครงการเหมืองแร่

(๕) ประเด็นข้อห่วงใยของชุมชน

(๖) สรุปผลการรับฟังความคิดเห็น

(๗) อื่นๆ

ประธานสภา อบต.คลองกู่

- ตามที่เลขานุการสภา อบต.คลองกู่ได้ชี้แจงเกี่ยวกับข้อกฎหมายเป็นที่เรียบร้อยแล้วลำดับต่อไป ขอเชิญท่านนายกฯ ได้ชี้แจงรายละเอียด

นายก อบต.คลองก้ว

- ด้วย บริษัท ศิลาसानนท์ จำกัด ได้ยื่นคำขอประทานบัตรทำเหมืองแร่หินอุตสาหกรรมชนิดหินแกรนิต เพื่ออุตสาหกรรมก่อสร้าง ตามคำขอประทานบัตรที่ ๕/๒๕๖๓ มีเนื้อที่ ๕๗๑ ไร่ ๒ งาน ๒๕ ตารางวา ตั้งอยู่หมู่ที่ ๖ ตำบลคลองก้ว อำเภอบ้านบึง จังหวัดชลบุรี โดยพื้นที่รื้อ ๕๐๐ เมตร จากคำขอประทานบัตรดังกล่าว มีขอบเขตการปกครองของหมู่ที่ ๖ ตำบลคลองก้ว และหมู่ที่ ๕ ตำบลหนองไผ่แก้ว อำเภอบ้านบึง จังหวัดชลบุรี และได้ดำเนินการจัดให้มีการประชุมรับฟังความคิดเห็นของประชาชน โดยมีเจ้าหน้าที่จากสำนักงานอุตสาหกรรมจังหวัดชลบุรี เจ้าหน้าที่จากสำนักงานอุตสาหกรรมพื้นฐานและการเหมืองแร่ เขต ๖ นครราชสีมา กำนันผู้ใหญ่บ้าน ของตำบลคลองก้วและตำบลหนองไผ่แก้ว ผู้แทนองค์กรเอกชน พร้อมด้วยประชาชนในชุมชนพื้นที่ที่ขอประทานบัตรเข้าร่วมรับฟังความคิดเห็น ในวันพุธที่ ๓๑ มีนาคม ๒๕๖๔ เวลา ๑๔.๐๐ น. ณ ศาลาการเปรียญวัดตะเคียนคู่ หมู่ที่ ๖ ตำบลคลองก้ว อำเภอบ้านบึง จังหวัดชลบุรี เสร็จเรียบร้อยแล้ว สรุปผลการรับฟังความคิดเห็นของประชาชนหมู่ที่ ๖ ตำบลคลองก้ว และ หมู่ที่ ๕ ตำบลหนองไผ่แก้วได้ ดังนี้

๑) แรงสั่นสะเทือนที่เกิดจากการระเบิด เสียงและฝุ่นเกิดจากการทำเหมือง อาจส่งผลกระทบต่อไก่และสิ่งมีชีวิต เนื่องจากพื้นที่คำขอ อยู่ใกล้เคียงกับฟาร์มไก่ ซึ่งจะอ่อนไหวต่อแรงสั่นสะเทือน เสียง และฝุ่น

๒) ผลกระทบจากการระเบิดหิน และแรงสั่นสะเทือนที่เกิดจากการระเบิด

๓) เส้นทางขนส่งหิน ซึ่งอาจส่งผลกระทบต่อการจราจรในชุมชน และการขนส่งของฟาร์มไก่

๔) ฝุ่นที่เกิดจากการระเบิดหิน และการขนส่งหินอาจส่งผลกระทบต่อชุมชน โดยเฉพาะบ้านพักพนักงานบริษัทฟาร์มไก่ ซึ่งอยู่บริเวณใกล้เคียงกับคำขอประทานบัตร

(รายละเอียดตามเอกสารประกอบการประชุมหมายเลข ๓)

- ตามที่ท่านนายก ได้ชี้แจงและอธิบายให้ทราบถึงรายละเอียดให้ที่ประชุมทราบแล้ว มีท่านใดจะสอบถามรายละเอียดเพิ่มเติมอีกหรือไม่ครับ

- ถ้าไม่มี ผมขอมติจากที่ประชุมสภาในการพิจารณาให้ความเห็นชอบประกอบ การขอประทานบัตรของบริษัท ศิลาसानนท์ จำกัด ทำเหมืองแร่หินอุตสาหกรรมชนิดหินแกรนิต เพื่ออุตสาหกรรมก่อสร้าง ตั้งอยู่หมู่ที่ ๖ ตำบลคลองก้ว อำเภอบ้านบึง จังหวัดชลบุรี หรือไม่

- การพิจารณาให้ความเห็นชอบการขอประทานบัตรของบริษัท ศิลาसानนท์ จำกัด ทำเหมืองแร่หินอุตสาหกรรมชนิดหินแกรนิต เพื่ออุตสาหกรรมก่อสร้าง ตั้งอยู่หมู่ที่ ๖ ตำบลคลองก้ว อำเภอบ้านบึง จังหวัดชลบุรี

- |                               |                       |
|-------------------------------|-----------------------|
| (๑) เห็นชอบการขอประทานบัตร    | จำนวน...๑๔...เสียง    |
| (๒) ไม่เห็นชอบการขอประทานบัตร | จำนวน.....เสียง       |
| (๓)งดออกเสียง                 | จำนวน.....๑.....เสียง |

ประธานสภา อบต.คลองก้ว

มติที่ประชุม



ประธานสภาฯ

- มีท่านใด จะขออภิปรายหรือมีข้อสังเกต/ข้อเสนอแนะหรือข้อซักถาม  
อีกหรือไม่ ถ้ามีขอเชิญ/ถ้าไม่มี ขอขอบคุณทุกท่านที่สละเวลามาประชุม ฯ  
ในวันนี้ ขอขอบคุณและปิดการประชุมครับ

ปิดการประชุม เวลา ๑๒.๑๕ น.

(ลงชื่อ)

เลขานุการสภา อบต.คลองกิว  
ผู้จัดรายงานการประชุม

(ลงชื่อ)

รองประธานสภา อบต.คลองกิว  
ผู้ตรวจรายงานการประชุม

(ลงชื่อ)

สมาชิกสภา อบต.คลองกิว  
ผู้ตรวจรายงานการประชุม

(ลงชื่อ)

สมาชิกสภา อบต.คลองกิว  
ผู้ตรวจรายงานการประชุม

สภาองค์การบริหารส่วนตำบลคลองกิว มีมติรับรองรายงานการประชุมสภาฯ ในสมัยประชุมสามัญ  
สมัยที่..... ครั้งที่..... ประจำปี พ.ศ. ๒๕๖๔ เมื่อวันที่..... ๖ ก.ค. ๒๕๖๔

(ลงชื่อ)

(.....)

ประธานสภา อบต.คลองกิว

## **ภาคผนวก ก-5**

**สำเนาหนังสือแจ้งผลการตรวจสอบด้านโบราณคดี/  
รายงานการสำรวจเพื่อศึกษาผลกระทบทางด้านโบราณคดี**





ที่ รธ ๐๔๑๕/๒๕๒

เลขรับ	02226
วันที่	16 มี.ค. 2564
เวลา	

สำนักศิลปากรที่ ๕ ปราจีนบุรี

ตำบลหน้าเมือง อำเภอเมืองฯ

จังหวัดปราจีนบุรี ๒๕๐๐๐

๑๑ มีนาคม ๒๕๖๔

รับที่	1066
ลงวันที่	๑๖ มี.ค. ๒๕๖๔

เรื่อง รายงานการสำรวจเพื่อศึกษาผลกระทบทางด้านโบราณคดี คำขอประทานบัตรที่ ๕/๒๕๖๓

เรียน อุตสาหกรรมจังหวัดชลบุรี

อ้างถึง หนังสือบริษัท ศิลาสานนท์ จำกัด ที่ รธ. ๐๔๑/๒๕๖๔ ลงวันที่ ๒๕ กุมภาพันธ์ ๒๕๖๔

สิ่งที่ส่งมาด้วย รายงานการสำรวจและประเมินผลกระทบด้านโบราณคดี โบราณสถาน และสถานที่สำคัญทางประวัติศาสตร์ จำนวน ๑ เล่ม

ตามหนังสือที่อ้างถึง บริษัท ศิลาสานนท์ จำกัด ได้ส่งรายงานการสำรวจและประเมินผลกระทบด้านโบราณคดี โบราณสถาน และสถานที่สำคัญทางประวัติศาสตร์ คำขอประทานบัตรที่ ๕/๒๕๖๓ ตามหมายเลขหลักหมายเขตเหมืองแร่ที่ ๓๓๒๑๓ ให้สำนักศิลปากรที่ ๕ ปราจีนบุรี พิจารณาเพื่อใช้ประกอบการพิจารณาการขอประทานบัตร นั้น

สำนักศิลปากรที่ ๕ ปราจีนบุรี ได้พิจารณารายงานการสำรวจและประเมินผลกระทบด้านโบราณคดี โบราณสถาน และสถานที่สำคัญทางประวัติศาสตร์ดังกล่าวแล้ว ไม่พบโบราณสถาน โบราณวัตถุ ศิลปวัตถุ หรือแหล่งโบราณคดีในพื้นที่แต่อย่างใด อย่างไรก็ตามการตรวจสอบดังกล่าวเป็นการตรวจสอบจากสภาพปัจจุบันเท่านั้น หากในระหว่างดำเนินการ มีการค้นพบโบราณสถาน โบราณวัตถุ ศิลปวัตถุ หรือแหล่งโบราณคดีในพื้นที่ โปรดระงับการดำเนินการ พร้อมทั้งแจ้งสำนักศิลปากรที่ ๕ ปราจีนบุรี โดยด่วนเพื่อดำเนินการตรวจสอบต่อไป

จึงเรียนมาเพื่อโปรดทราบ

ขอแสดงความนับถือ

ผู้อำนวยการสำนักศิลปากรที่ ๕ ปราจีนบุรี

กลุ่มโบราณคดี

โทร. ๐ ๓๗๒๑ ๒๖๑๐

โทรสาร ๐ ๓๗๒๑ ๒๖๑๐

เขียน	อสง ขบ		
เพื่อโปรดพิจารณา			
ลงชื่อ	.....เจ้าหน้าที่บันทึกข้อมูล		
<input type="radio"/> ก.ณ	<input type="radio"/> ก.ร	<input checked="" type="radio"/> ก.พ	<input type="radio"/> ก.ส
<input type="radio"/> เพื่อทราบ	<input type="radio"/> เพื่อพิจารณา		
<input checked="" type="radio"/> เพื่อดำเนินการ	<input type="radio"/> เพื่อเวียนทราบ		
<input type="radio"/> เพื่อ			

ที่ รส.041/2564

25 กุมภาพันธ์ 2564

เรื่อง ขอนำส่งรายงานการสำรวจและประเมินผลกระทบด้านโบราณคดี โบราณสถาน และสถานที่สำคัญทางประวัติศาสตร์

เรียน ผู้อำนวยการสำนักศิลปากรที่ 5 ปราจีนบุรี

สิ่งที่ส่งมาด้วย รายงานการสำรวจ ประเมินผลกระทบและมาตรการป้องกันผลกระทบสิ่งแวดล้อมด้านโบราณคดี จำนวน 1 เล่ม

ตามที่ บริษัท ศิลาสานนท์ จำกัด ได้ยื่นคำขอประทานบัตรหินอุตสาหกรรมชนิดหินแกรนิต เพื่ออุตสาหกรรมก่อสร้าง ในพื้นที่หมู่ที่ 6 ตำบลคลองกิว อำเภอบ้านบึง จังหวัดชลบุรี ต่อกลุ่มอุตสาหกรรมพื้นฐานและการเหมืองแร่ สำนักงานอุตสาหกรรมจังหวัดชลบุรี และได้รับจดทะเบียนเป็นคำขอประทานบัตรที่ 5/2563 นั้น

สำนักงานอุตสาหกรรมจังหวัดชลบุรี ได้มีหนังสือที่ ขบ 0033(4)/330 ลงวันที่ 8 กุมภาพันธ์ 2564 เรื่องให้ดำเนินการสำหรับคำขอประทานบัตรที่ 5/2563 โดยแจ้งให้บริษัทฯ ประสานสำนักศิลปากรที่ 5 ปราจีนบุรี ตรวจสอบพื้นที่คำขอประทานบัตรว่ามีโบราณสถาน โบราณวัตถุ ศิลปวัตถุ หรือหลักฐานทางโบราณคดีที่มีความสำคัญทางประวัติศาสตร์หรือไม่ บริษัทฯ จึงได้ให้บริษัทที่ปรึกษาดำเนินการจัดทำรายงานการสำรวจและประเมินผลกระทบด้านโบราณคดี โบราณสถาน และสถานที่สำคัญทางประวัติศาสตร์ พื้นที่คำขอประทานบัตรที่ 5/2563 แล้วเสร็จ จึงขอส่งมาพร้อมหนังสือฉบับนี้ จำนวน 1 เล่ม

จึงเรียนมาเพื่อโปรดพิจารณาดำเนินการต่อไปด้วย จักขอบคุณยิ่ง

ขอแสดงความนับถือ

เห็นชอบ กนด.

ผู้รับมอบอำนาจ

ผู้ประสานงาน : นายจักรพันธ์ สายะบุตร  
โทรศัพท์ 0 2586 3163, 08 1755 1993  
โทรสาร 0 2586 1274

กนด.

(นางจิรวรร กิ่งพิทหลวง)

นักโบราณคดีชำนาญการ รักษาการแทน  
ผู้อำนวยการสำนักศิลปากรที่ 5 ปราจีนบุรี





รายงานการสำรวจและประเมินผลกระทบด้านโบราณคดี  
 โบราณสถาน และสถานที่สำคัญทางประวัติศาสตร์  
 พื้นที่คำขอประทานบัตรที่ 5/2563  
 หมายเลขหลักหมายเขตเหมืองแร่ที่ 33213  
 ตำบลคลองกิว อำเภอบ้านบึง จังหวัดชลบุรี  
 จัดทำโดย บริษัท โบรันดี จำกัด

บริษัท ศิลาसानนท์ จำกัด

## สารบัญ

บทนำ	1
บทที่ 1 สภาพภูมิศาสตร์ ประวัติศาสตร์ และโบราณคดีพื้นที่โครงการ	6
1.1 สภาพภูมิศาสตร์	6
1.2 พัฒนาการทางประวัติศาสตร์ในเขตอำเภอบ้านบึง จังหวัดชลบุรี	18
บทที่ 2 สภาพพื้นที่ เส้นทางเข้าถึง และการสำรวจภายในพื้นที่คำขอประทานบัตร	21
2.1 ที่ตั้งโครงการ	21
2.2 เส้นทางเข้าถึงพื้นที่คำขอประทานบัตร	25
2.3 การสำรวจภายในพื้นที่คำขอประทานบัตร	28
บทที่ 3 ผลการสำรวจแหล่งโบราณคดี โบราณสถาน และสถานที่สำคัญทางประวัติศาสตร์	65
3.1 พื้นที่หลัก (core zone)	65
3.2 พื้นที่รอง (Buffer zone)	80
บทที่ 4 วิเคราะห์ ประเมินผลกระทบ และมาตรการป้องกันผลกระทบสิ่งแวดล้อม	91
ด้านประวัติศาสตร์และโบราณคดี	
มาตรการป้องกันผลกระทบสิ่งแวดล้อมด้านประวัติศาสตร์และโบราณคดี	93
บรรณานุกรม	94
ประวัติผู้จัดทำ	95



รายงานการสำรวจและประเมินผลกระทบด้านโบราณคดี โบราณสถาน

และสถานที่สำคัญทางประวัติศาสตร์

โครงการทำเหมืองแร่หินอุตสาหกรรม ชนิดหินแกรนิต (เพื่ออุตสาหกรรมก่อสร้าง)

พื้นที่คำขอประทานบัตรที่ 5/2563 หมายเลขหลักหมายเขตเหมืองแร่ที่ 33213

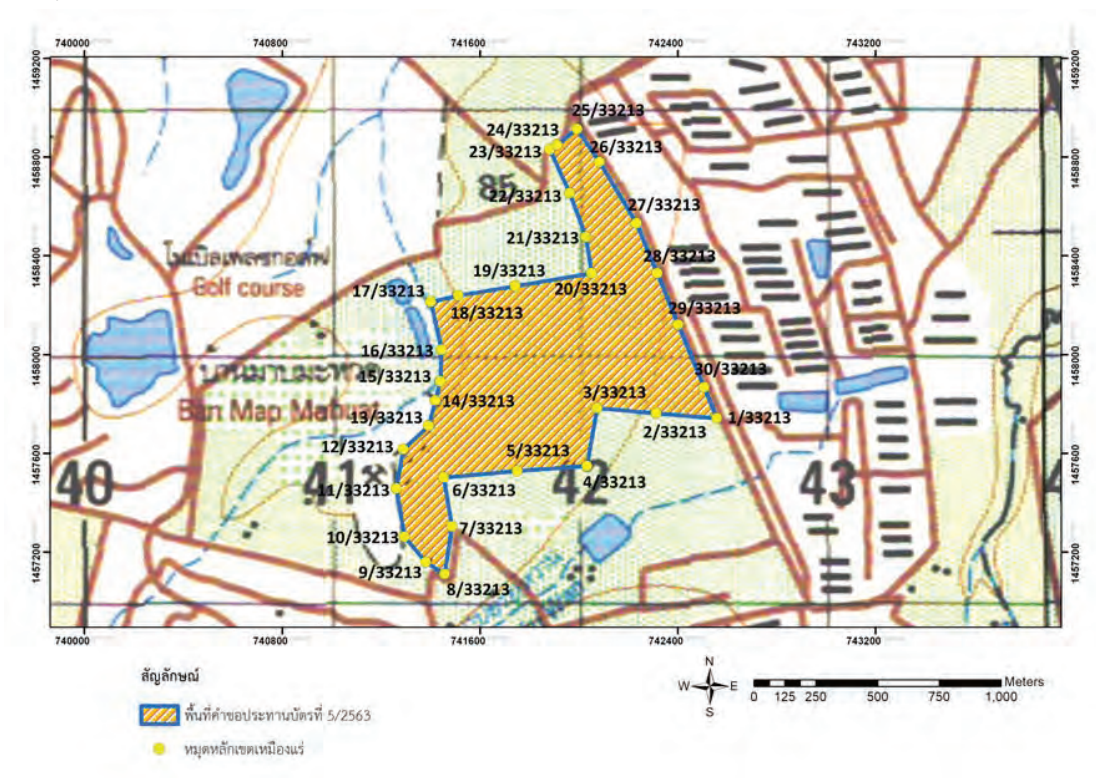
ตำบลคลองกู่ อำเภอบ้านบึง จังหวัดชลบุรี

ผู้ขอประทานบัตร : บริษัท ศิลาसनนท์ จำกัด

## บทนำ

### ความเป็นมาโครงการ

บริษัท ศิลาसनนท์ จำกัด ได้เป็นผู้ยื่นคำขอประทานบัตรที่ 5/2563 หมายเลขหลักหมายเขตเหมืองแร่ที่ 33213 ตำบลคลองกู่ อำเภอบ้านบึง จังหวัดชลบุรี ในการทำเหมืองแร่หินอุตสาหกรรม ชนิดหินแกรนิต เพื่ออุตสาหกรรมก่อสร้าง จำนวนเนื้อที่ทั้งหมด 571 - 2 - 25 ไร่



โดยทางสำนักศิลปากรที่ 5 ปราจีนบุรี กรมศิลปากร กระทรวงวัฒนธรรม ได้มีแนวทางให้ผู้ยื่นคำขอ ประทานบัตร จัดหาบุคลากรด้านโบราณคดี เพื่อทำการตรวจสอบพื้นที่คำขอประทานบัตร และจัดทำ มาตรการป้องกันผลกระทบหลักฐานทางโบราณคดี

ดังนั้น ทางบริษัท ศิลาสานนท์ จำกัด จึงประสานงานให้ บริษัท โบรันตี จำกัด โดยนางสาว ภาวิณี รัตนเสรีสุข เป็นผู้ดำเนินการสำรวจ ศึกษา วิเคราะห์ และประเมินผลกระทบด้านสิ่งแวดล้อมโบราณคดี และ จัดทำรายงานเสนอต่ออุตสาหกรรมจังหวัด สระบุรี และสำนักศิลปากรที่ 5 ปราจีนบุรี เพื่อพิจารณาต่อไป

### วัตถุประสงค์ของการศึกษา

- 1) เพื่อตรวจสอบแหล่งโบราณคดี โบราณสถาน สถานที่สำคัญทางประวัติศาสตร์ ในพื้นที่คำขอประทาน บัตรที่ 5/2563 หมายเลขหลักหมายเขตเหมืองแร่ที่ 33213 ครอบคลุมพื้นที่ตำบลคลองกิว อำเภอบ้านบึง จังหวัดชลบุรี
- 2) เสนอรายละเอียดความสำคัญของแหล่งโบราณคดี โบราณสถานในพื้นที่โครงการ และภายในรัศมี ระยะห่างจากพื้นที่ประทานบัตร 500-2,000 เมตร
- 3) เพื่อศึกษา ประเมิน และพิจารณานำเสนอมาตรการป้องกัน แก้ไข ลดผลกระทบทางสิ่งแวดล้อม ด้าน ประวัติศาสตร์ และโบราณคดีที่อาจเกิดขึ้นในพื้นที่การศึกษา

### วิธีการศึกษา

- 1) ศึกษาข้อมูลเบื้องต้นทางเอกสาร เป็นการสรุปรวบรวมรายชื่อแหล่งโบราณคดี โบราณสถาน และ สถานที่ สำคัญทางประวัติศาสตร์ ที่ปรากฏจากเอกสารและรายงานการศึกษา การสำรวจ และ รายงาน การขุดค้นทางโบราณคดีของหน่วยงานในสังกัดกรมศิลปากร กระทรวงวัฒนธรรม คณะ โบราณคดี มหาวิทยาลัยศิลปากร และคณานิกรวิจัยทั้งของชาวไทยและชาวต่างประเทศ
- 2) ศึกษาข้อมูลแผนที่จากภาพถ่ายทางอากาศ แผนที่ทหาร และภาพถ่ายดาวเทียม เพื่อศึกษาข้อมูล ตำแหน่ง และขอบเขตที่ตั้งแหล่งโบราณคดี โบราณสถาน และสถานที่สำคัญทางประวัติศาสตร์จาก ประวัติ การศึกษา และผลการดำเนินงานทางโบราณคดีที่ผ่านมา
- 3) การลงพื้นที่สำรวจทางโบราณคดีในเขตพื้นที่หลักโดยรอบ มีขั้นตอนปฏิบัติในการลงพื้นที่ดำเนินงาน ดังนี้คือ
  - 3.1) การเก็บข้อมูลเบื้องต้นจากการสำรวจทางโบราณคดีในระดับผิวดินในพื้นที่ และตามขอบเขต แหล่งโบราณคดี
  - 3.2) การเก็บข้อมูลจากการสัมภาษณ์ประชาชนในท้องถิ่น ผู้สูงอายุ ผู้นำชุมชน และพระภิกษุ ตามวัด และสำนักสงฆ์ เพื่อหาข้อมูล สอบถามเพิ่มเติมเกี่ยวกับแหล่งโบราณคดี แหล่งโบราณสถาน และ สถานที่สำคัญทางประวัติศาสตร์ หรือข้อมูลเบื้องต้นด้านการพบหรือการครอบครอง โบราณวัตถุ ประเภทต่าง ๆ



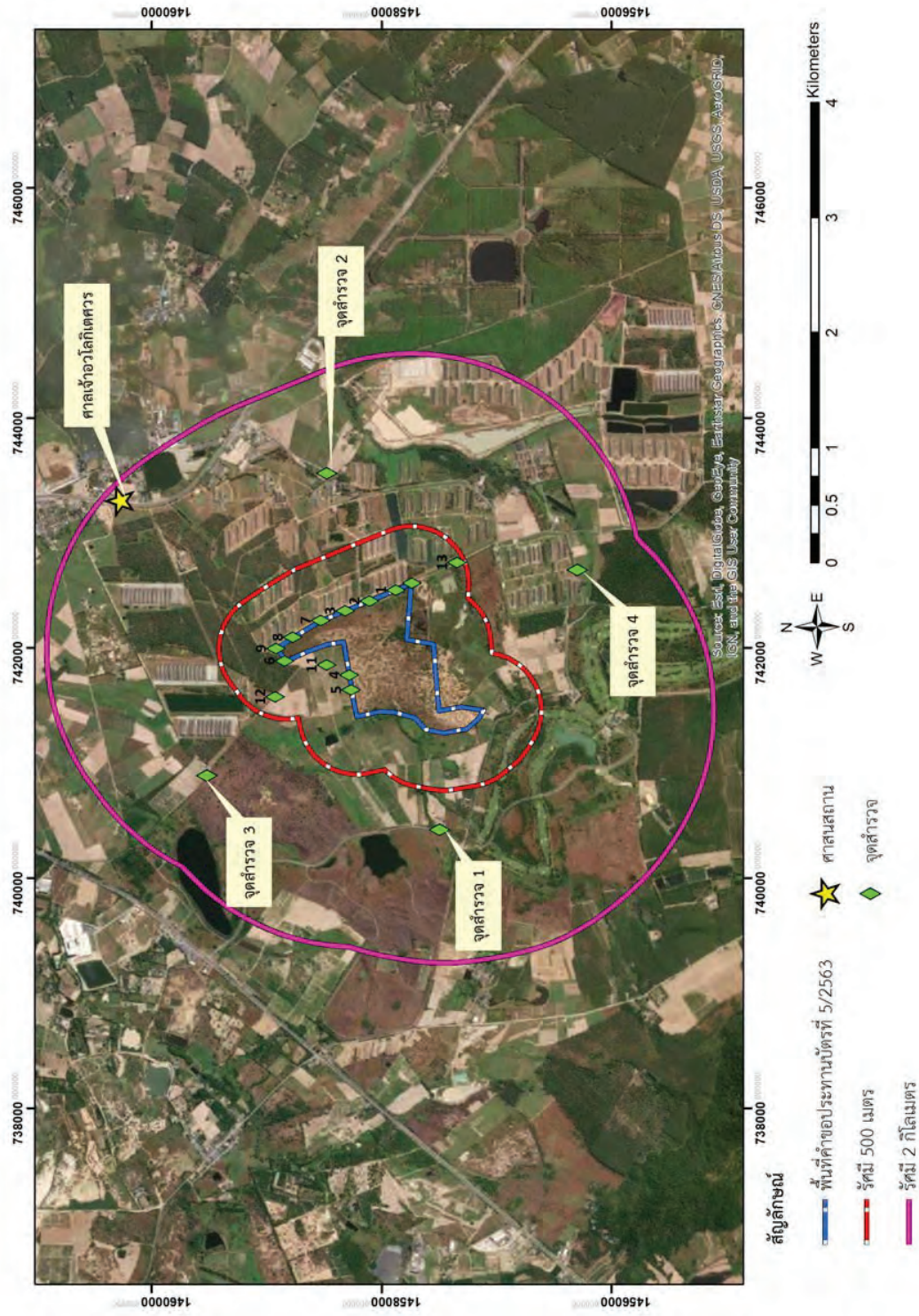
- 3.3) การบันทึกระบุตำแหน่งแหล่งโบราณคดี โดยใช้อุปกรณ์สำรวจระยะไกลด้วยดาวเทียม(GPS) เพื่อกำหนดจุดพิกัดอ้างอิงในแผนที่ทหารชุด L7018 การบันทึกสภาพปัจจุบันของแหล่งโบราณคดี สันนิษฐานการใช้งานและอายุสมัยเชิงเทียบของแหล่งโบราณคดี การจดบันทึกภาพถ่ายแหล่งและสภาพแวดล้อมโดยรอบ แหล่งโบราณคดี อาคารโบราณสถาน หรือโบราณวัตถุที่พบจากการสำรวจ ในระบบไฟล์ภาพถ่ายดิจิทัล(JPG) โดยละเอียด
- 4) การจัดเรียบเรียงรายงานเบื้องต้น การจัดทำแผนที่ตำแหน่งของแหล่งโบราณคดี และโบราณสถาน การวิเคราะห์เปรียบเทียบกำหนดอายุของแหล่งโบราณคดีที่สำรวจพบ การประเมินผล และวางแผนทาง มาตรการป้องกันผลกระทบสิ่งแวดล้อมทางด้านโบราณคดีและประวัติศาสตร์ ที่อาจจะเกิดขึ้นกับแหล่งโบราณคดี (โบราณสถาน) ที่สำรวจพบในเขตพื้นที่โครงการฯ

#### **ขอบเขตพื้นที่ดำเนินงาน**

พื้นที่คำขอประทานบัตรที่ 5/2563 หมายเลขหลักหมายเขตเหมืองแร่ที่ 33213 ตำบลคลองกู่ อำเภอบ้านบึง จังหวัดชลบุรี และบริเวณรัศมีโดยรอบ 500 เมตร 2,000 เมตรโดยรอบจากขอบเขตพื้นที่คำขอประทานบัตร







ภาพถ่ายดาวเทียมแสดงตำแหน่งที่ตั้งพื้นที่คำขอประทานบัตรและศาสนสถาน จากการสำรวจในระยะรัศมี 500 และ 2,000 เมตร (ที่มา : ดัดแปลงจาก Esri database map)

## บทที่ 1

### สภาพภูมิศาสตร์ ประวัติศาสตร์ และโบราณคดีพื้นที่โครงการ

จังหวัดชลบุรี เป็นจังหวัดหนึ่งที่ตั้งอยู่ในภาคตะวันออกของประเทศ อยู่ห่างจากกรุงเทพมหานครตามทางหลวงแผ่นดินหมายเลข 3 (ถนนสุขุมวิท) ระยะทางประมาณ 65 กิโลเมตร มีเนื้อที่ทั้งสิ้น 4,363 ตารางกิโลเมตร มีชายฝั่งทะเลยาวตลอดด้านตะวันตกตั้งแต่เหนือจรดใต้ ความยาวถึง 156.83 กิโลเมตร (คณะกรรมการอำนวยการจัดงานเฉลิมพระเกียรติพระบาทสมเด็จพระเจ้าอยู่หัว, 2542) จังหวัดชลบุรีประกอบด้วย 11 อำเภอ ได้แก่ อำเภอเมืองชลบุรี อำเภอพนัสนิคม อำเภอพานทอง อำเภอบ้านบึง อำเภอศรีราชา อำเภอกะฉันทร์ อำเภอบ่อทอง อำเภอหนองใหญ่ อำเภอบางละมุง อำเภอสัตหีบ และอำเภอกะสีซึ่ง ในเขตพื้นที่อำเภอบ้านบึงจัดเป็นพื้นที่ศึกษาโครงการนี้ ไม่พบร่องรอยหลักฐานทางโบราณคดี แต่เริ่มมีพัฒนาการทางประวัติศาสตร์ในสมัยรัชกาลที่ 6 ซึ่งมีการอพยพผู้คนเข้ามาทำพื้นที่เกษตร และอุตสาหกรรมป่าไม้ในอำเภอใกล้เคียง

#### 1.1 สภาพภูมิศาสตร์

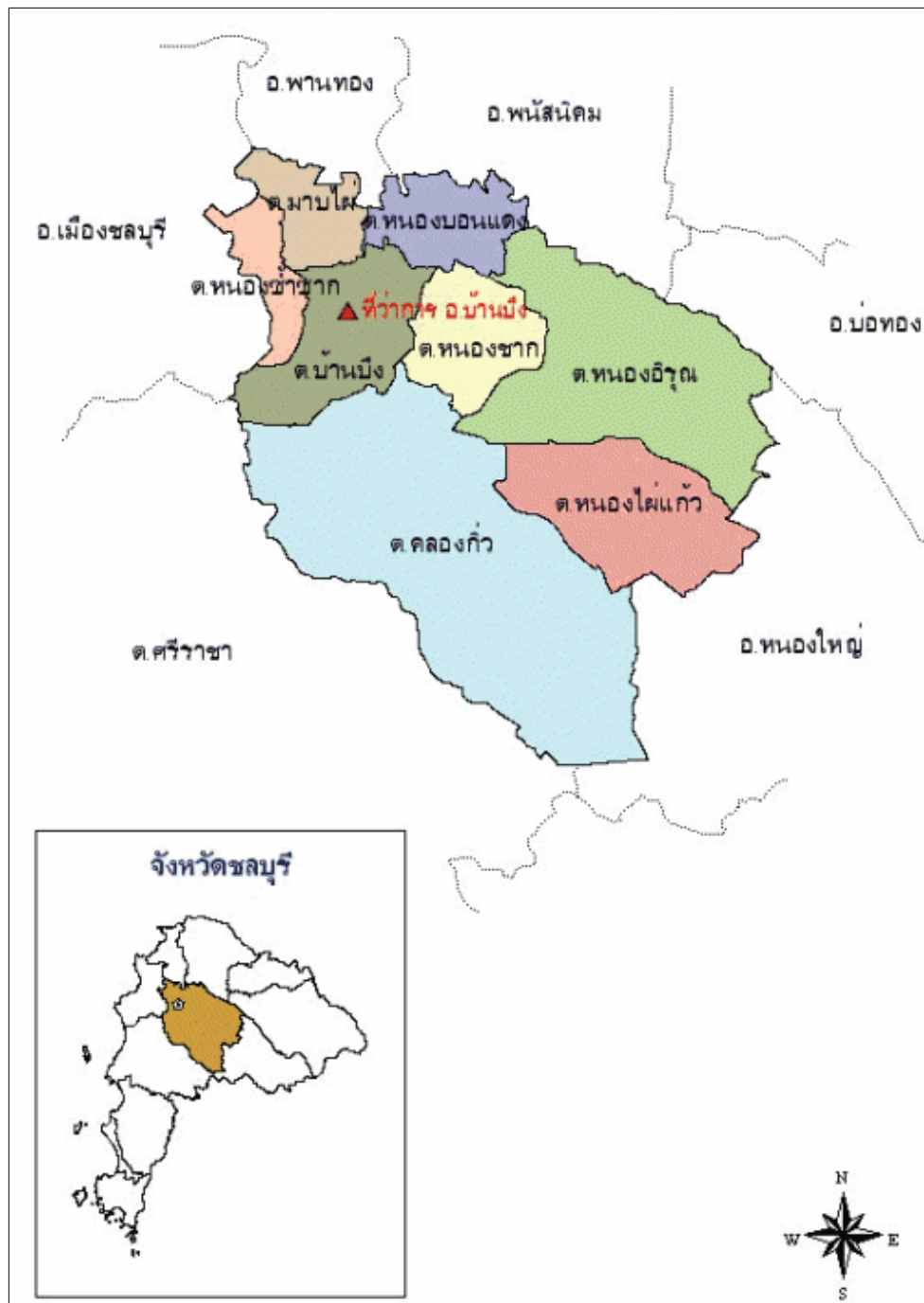
อำเภอบ้านบึง ตั้งอยู่ทางทิศตะวันออกของจังหวัดชลบุรี มีเนื้อที่รวมประมาณ 646 ตารางกิโลเมตร มีอาณาเขตติดต่อดังต่อไปนี้

ทิศเหนือ	ติดกับ	อำเภopanทองและอำเภพนัสนิคม
ทิศใต้	ติดกับ	อำเภอหนองใหญ่และอำเภอศรีราชา
ทิศตะวันออก	ติดกับ	อำเภอบ่อทองและอำเภอหนองใหญ่
ทิศตะวันตก	ติดกับ	อำเภอศรีราชาและอำเภอเมืองชลบุรี

ลักษณะภูมิประเทศของอำเภอบ้านบึง ประกอบด้วย 3 ลักษณะ ได้แก่

- 1) พื้นที่ราบลูกคลื่นและเนินเขา มีลักษณะสูงๆ ต่ำๆ คล้ายลูกกระพรวน หรือเนินเขาเตี้ยๆ สลับกัน สูงจากระดับน้ำทะเลประมาณ 50-100 เมตร พบเป็นส่วนใหญ่ของพื้นที่
- 2) พื้นที่ลุ่มแม่น้ำบางปะกง มีลักษณะเป็นพื้นที่ราบ โดยจัดอยู่ในลุ่มน้ำสาขาคลองหลวง ตามการแบ่งลุ่มน้ำสาขาของกรมทรัพยากรน้ำ
- 3) ที่สูงชันและภูเขา ตั้งอยู่ทางด้านทิศใต้ของอำเภอบ้านบึง เขตติดต่อระหว่างอำเภอศรีราชาและอำเภอบ้านบึง เขาที่สำคัญคือ เขาเขียว นอกจากนี้ ยังมีแหล่งน้ำสำคัญคือ อ่างเก็บน้ำบ้านบึงขยาย (หนองน้ำเขียว) ตั้งอยู่ที่ตำบลคลองกิว ใช้ในการผลิตน้ำประปาในพื้นที่อำเภอบ้านบึง และยังเป็นสถานที่ท่องเที่ยวอีกด้วย





รูปที่ 1.1 แสดงอาณาเขตของพื้นที่จังหวัดชลบุรี

(ที่มา : [http://www.chonburi.go.th/website/about\\_chonburi/about6](http://www.chonburi.go.th/website/about_chonburi/about6))





### 1.1.1 โครงสร้างทางธรณีวิทยา

โครงสร้างทางธรณีวิทยาภาคตะวันออก พบลักษณะของรอยเลื่อน และชั้นหินคดโค้ง สันนิษฐานว่ามีการเคลื่อนที่และการยกตัวของแผ่นดิน ทำให้เกิดการคดโค้งของชั้นหินและมีการเลื่อนตัวไปพร้อมๆ กัน ต่อมาในมหายุคมีโซโซอิกเกิดการสะสมตัวของหินตะกอนที่มีสีแดง โดยการแทรกตัวขึ้นมาของหินอัคนีในที่ลึกเป็นบริเวณกว้าง รวมถึงกระบวนการเกิดหินแปรได้สิ้นสุดลงด้วย จากนั้นเริ่มมีการผุพังและสึกกร่อนของหินที่ถูกยกตัวและไถลบนพื้นผิว หลังจากสิ้นสุดมหายุคมีโซโซอิกของหินตะกอนชุดสีแดง ทางภาคตะวันออกไม่ปรากฏหลักฐานว่ามีหินอายุน้อยกว่า แต่คาดว่าจะมีการยกตัวของแผ่นดิน ซึ่งหมายถึงมีการคดโค้งและการเลื่อนตัวเกิดร่วมด้วย แต่เป็นไปอย่างรุนแรงจนพื้นที่ไม่มีการสะสมตัวของตะกอนในช่วงอายุนั้น เมื่อเข้าสู่ยุคควอเทอร์นารีจึงเกิดการเกิดตะกอนใหม่จึงเริ่มอีกครั้ง (สำนักธรณีวิทยา กรมทรัพยากรธรณี, 2555)

สำหรับธรณีวิทยาทั่วไปในพื้นที่เขตจังหวัดชลบุรี ประกอบด้วยหินแข็ง 3 ชนิด คือหินแปรพบมากที่สุด หินอัคนี และตะกอนหินชั้นพบน้อยที่สุด มีรายละเอียด ดังนี้

#### 1) หินแปร

กลุ่มหินแปรพบแพร่กระจายคลุมพื้นที่ ประมาณ 3,000 ตารางกิโลเมตร มีอายุ 550-250 ล้านปี หินแปรเหล่านี้มีกำเนิดมาจากหินชั้นและหินตะกอนภูเขาไฟ แบ่งเป็น 4 กลุ่ม (คณะกรรมการอำนวยการจัดงานเฉลิมพระเกียรติพระบาทสมเด็จพระเจ้าอยู่หัว, 2542)

**กลุ่มที่ 1** ประกอบด้วยหินไนส์ (Gneiss) หินชีสต์ (Schist) หินแคล์ซิลิเกต (Calcsilicate) และหินแอมฟิโบไลต์ (Amphibolite) พบที่อำเภอนองใหญ่ อำเภอฟังสนิม และอำเภอบ่อทอง ลักษณะเป็นเขาซึ่งมีสันเขาแคบๆ แต่ยาว เช่น เขาคลองมะเดื่อ เขาถ้ำ เขาเจ้า และเขาบัง ที่เป็นเนินเขาเตี้ยๆ ยังพบบ่อยบ้าง

**กลุ่มที่ 2** ประกอบด้วยหินฟิลไลต์ (Phyllite) ซึ่งแปรมาจากหินชั้นประเภทหินดินดาน หินทรายปนหินดินดาน และหินทรายปนดิน แหล่งที่พบอยู่ใกล้กับหินแปรกลุ่มที่ 1 กล่าวคือ หินทั้ง 2 กลุ่ม ล้วนมาจากหินชั้นที่สะสมต่อเนื่องกัน และถูกแปรสภาพไปพร้อมๆ กัน โดยมีระดับความรุนแรงค่อยๆ ลดต่ำ

**กลุ่มที่ 3** เป็นหินแปรที่เปลี่ยนมาจากหินชั้น ลักษณะหินบางส่วนไม่แตกต่างจาก 2 กลุ่มแรกมากนัก แต่บางส่วนมีหินที่เกิดจากการสะสมของสารละลาย เช่น หินปูนจากแคลเซียมคาร์บอเนต และหินเชิร์ตจากซิลิกา ปะปนและแทรกสลับอยู่กับพวกหินดินดานหินโคลน หินแปรกลุ่มนี้พบกระจายตัวตามชายฝั่งทะเล ตั้งแต่อำเภอมือง อำเภอสัตหีบ และพบเป็นหย่อมๆ ในเขตอำเภอบ้านบึง อำเภอบ้านนา และอำเภอบ่อทอง

**กลุ่มที่ 4** หินแปรกลุ่มนี้เกิดจากตะกอนภูเขาไฟเป็นส่วนใหญ่ มีส่วนประกอบของหินไรโอไลต์ (Rhyorite) กับหินแอนดีไซต์ (Andesite) พบที่เขาสระอาง ครอบคลุมบริเวณใกล้เขาชะอางโอน เขาตะกร้อ และเขากำแพง เขตอำเภอบ่อทอง

## 2) หินอัคนี

หินอัคนีที่พบในจังหวัดชลบุรีเป็นหินอัคนีแทรกซอนชนิดหินแกรนิต ลักษณะทั่วไปมีผลึกขนาดเท่ากันและผลึกสองขนาดเนื้อหยาบปานกลางถึงหยาบมาก แร่ที่สำคัญ ได้แก่ แร่ไบโอไทต์ แร่มีสโคไวต์ แร่แอลคาไลน์เฟลด์สปาร์ และแร่แพลจิโอเคลส พบมากที่สุดที่บ้านอ่างศิลา บริเวณตั้งแต่แนวชายหาดด้านตะวันตกของพื้นที่บริเวณอำเภอบางละมุง บริเวณตอนเหนือของอำเภอสัตหีบ และส่วนหนึ่งของอำเภอบ้านบึง และอำเภอบ่อทอง ซึ่งอยู่ในบริเวณพื้นที่เขาเขียว มีพื้นที่ที่เป็นหินแกรนิตประมาณ 1,000 ตารางกิโลเมตร

## 3) ตะกอนหินชั้น

เป็นตะกอนที่เกิดในยุคควอเทอร์นารี สามารถแบ่งได้ 7 หน่วย (สำนักธรณีวิทยา กรมทรัพยากรธรณี, 2555) ดังนี้

**ตะกอนดินเคลย์น้ำขึ้นน้ำลง** ลักษณะเป็นดินเคลย์เหนียว มีเศษพืชและเศษเปลือกหอยปน มีทรายละเอียดมาก เป็นแถบชั้นบางแทรกสลับ สะสมตัวภายใต้อิทธิพลของกระแสน้ำขึ้นน้ำลง พบอยู่ทางด้านเหนือของจังหวัดชลบุรีและด้านตะวันตกของอำเภอพานทอง

**ตะกอนที่ราบน้ำท่วมถึง** ส่วนใหญ่เป็นการสะสมตัวของตะกอน ทราย ทรายแป้ง และดินเคลย์ จากอิทธิพลของทางน้ำในปัจจุบัน พบสะสมตัวอยู่เป็นแนวแคบๆ ตามทางน้ำสายสั้นทั่วไป พบบริเวณอำเภอพานทอง อำเภอพนสนิม และอำเภอเกาะจันทร์ เช่น คลองหนองสรวง ห้วยชุมพร ห้วยอีแปด คลองหลวง คลองใหญ่ ห้วยสองพี่น้อง เป็นต้น

**ตะกอนทรายและดินเคลย์น้ำพา** ลักษณะเป็นทรายละเอียดปนดินเคลย์ แน่นและเหนียวมาก สลับกับชั้นดินเคลย์ปนทราย มักพบเม็ดเหล็กปน พบสะสมตัวอยู่ทางเหนือของอำเภอบ้านบึง ด้านใต้ของจังหวัดชลบุรี และอำเภอบางละมุง บางบริเวณเป็นตะกอนทรายหยาบของหินแกรนิตที่ผุพังแล้วถูกชะล้าง (granite wash) จากนั้นถูกพัดพามาสะสมตัวอีกครั้งหนึ่ง เช่น บริเวณบ่อทรายทางด้านตะวันออกของอำเภอสัตหีบ

**ตะกอนชายหาดปัจจุบัน** ลักษณะตะกอนเป็นพวกทราย ทรายแป้ง และเศษเปลือกหอย วางตัวอยู่ในแนวเหนือ-ใต้ตามแนวชายหาดปัจจุบัน พบที่หาดพัทยา หาดจอมเทียน หาดนางรำและหาดนางรอง เป็นต้น

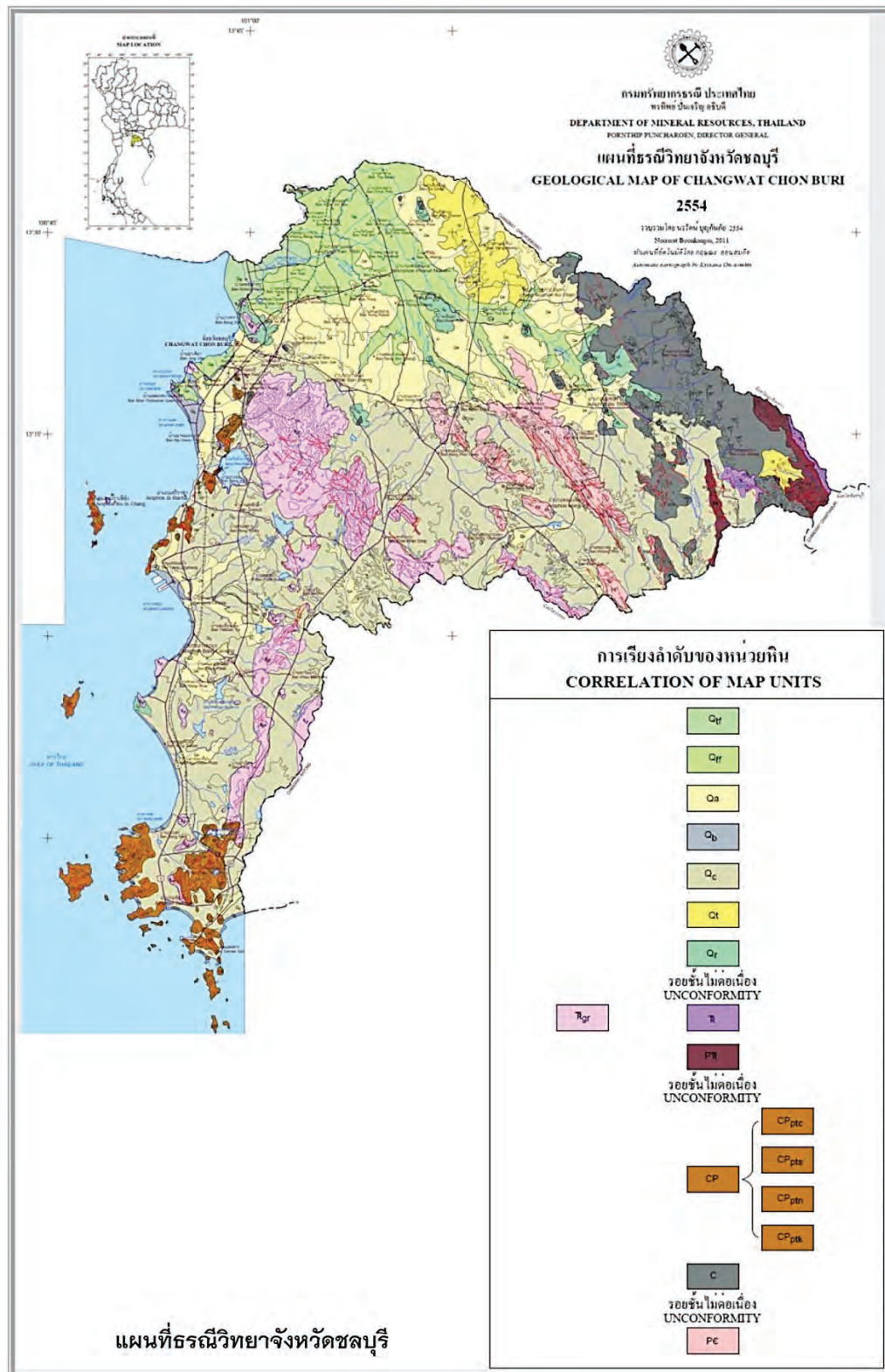
**ตะกอนเศษหินเชิงเขา** เป็นตะกอนที่เคลื่อนที่ตามไหล่เขามาสะสมตัวบริเวณเชิงเขา พบอยู่หลายบริเวณ เช่น บริเวณบ้านชากอ้อย เป็นเศษหินแกรนิตและแกรนิตผุ บริเวณเชิงเขาห้วยด้านตะวันตก เป็นแร่ควอตซ์ที่เป็นเหลี่ยม ขนาด 5-30 เซนติเมตร ขนาดเฉลี่ย 10 เซนติเมตร ตลอดจนกรวดทราย ดินเคลย์ ดินลูกรัง และศิลาแลง

**ตะกอนตะกักระดับสูง** ลักษณะเป็นกรวดปนดินเคลย์และทราย พบอยู่ 2 บริเวณ ได้แก่ ทางด้านเหนือของอำเภอเกาะจันทร์ และทางด้านตะวันออกของอำเภอบ่อทอง

**ตะกอนหินผุ** เป็นตะกอนที่ผุอยู่กับที่หรือเคลื่อนที่ไปเพียงเล็กน้อย ลักษณะของตะกอนจะแตกต่างกันไปในแต่ละบริเวณ มักพบเป็นดินเคลย์ปนทราย และทรายแป้ง มีชั้นแม่รังและเศษหินปน วางตัวบนหินเดิมอย่างต่อเนื่อง เช่น บริเวณแหลมไม้รวก และพื้นที่โดยรอบเขาพระบาททัพพระยา เป็นหิน



เจิร์ต ฝังอยู่ในเนื้อพื้นที่เป็นศิลาแลง ตะกอนมีความแข็งเนื่องจากมีเหล็กออกไซด์เป็นตัวเชื่อมประสานเม็ดตะกอน



รูปที่ 1.3 แผนที่ธรณีวิทยาจังหวัดชลบุรี  
(ที่มา : กรมทรัพยากรธรณี ประเทศไทย, 2554)

คำอธิบายแผนที่ธรณีวิทยาจังหวัดชลบุรี

ตะกอนหินชั้นและหินแปร		ชื่อหมวด/กลุ่มหิน	ยุค	อายุ(ล้านปี)
Q <sub>ff</sub>	ตะกอนดินเคลย์น้ำขึ้นน้ำลง : ดินเคลย์เหนียว มีเศษพืชและเศษเปลือกหอยปน มีทรายละเอียดมากเป็นแถบชั้นบางแทรกสลับ สะสมตัวภายใต้อิทธิพลน้ำขึ้นน้ำลง		ควอเทอร์นารี	0.01-1.6
Q <sub>ff</sub>	ตะกอนที่ราบน้ำท่วมถึง : ดินเคลย์ปนทรายละเอียด มีชั้นทรายร่วน หรือชั้นทรายร่วนปนกรวดละเอียดแทรก			
Q <sub>a</sub>	ตะกอนทรายและดินเคลย์น้ำพา : ทรายละเอียดปนดินเคลย์ เน้นมาก เหนียวมาก สลับกับชั้นดินเคลย์ปนทราย มักพบเม็ดเหล็กปน			
Q <sub>b</sub>	ตะกอนชายหาดปัจจุบัน : ทราย ทรายแป้ง เละเศษเปลือกหอย			
Q <sub>c</sub>	ตะกอนเศษหินเชิงเขา : เศษหินแกรนิตและสายแร่ควอตซ์ กรวดทราย ดินเคลย์ ดินลูกรัง และศิลาแลง			
Q <sub>t</sub>	ตะกอนตะกักระดับสูง : กรวดปนดินเคลย์และทราย			
Q <sub>r</sub>	ตะกอนหินผุ : ดินเคลย์ปนทราย และทรายแป้ง มีชั้นแม่รังและเศษหินปูน วางตัวบนหินเดิมอย่างต่อเนื่อง			
R	หินโคลนสลับหินทรายแป้งและหินทรายอาร์คติก เนื้อละเอียด สีน้ำตาลอ่อนและสีเทาเข้ม เป็นชั้นอย่างดี มีชั้นบางสลับ พบการเรียงขนาดเม็ด ตะกอนแบบเม็ดละเอียดอยู่ด้านบนและการลำดับชั้นแบบบูมาได้ทั่วไป		ไทรแอสซิก	210-245
PR	หินดินดาน หินทราย หินทรายแป้ง สีเขียวมะกอก หินชนวน สีดำ หินชั้นภูเขาไฟและหินทัฟฟ์ที่ถูกแปรสภาพ สลับชั้นกันกับหินปูนแบบเม็ดไขปลา สีเทาเข้ม		ไทรแอสซิก ถึงเพอร์เมียน	210-286
CP	CP <sub>pic</sub>	หินอ่อนเนื้อโคโลไมต์และหินอ่อนแคลก์ซิลิเกต สีเทา-สีขาว แทรกสลับกัน มีแถบหินเนื้อดิน สีดำ-น้ำตาลดำ แทรกสลับ ชั้นหินขนาดบางถึงชั้นหนา มีลักษณะหลายแถบสี ขนาดกว้างไม่เท่ากัน	หมวดหินพืดทาสอง หมู่ดินเขาชีจรรย์	245-360
	CP <sub>pls</sub>	หินเชิร์ตที่เป็นชั้นบาง แสดงชั้นอย่างดี ส่วนใหญ่มีการคด โค้งมาก มีหินดินดานเป็นชั้นบางมากสลับอยู่ บางบริเวณพบ หินโคลนที่มีริ้วขนานสลับชั้นอยู่ เนื้อหินแสดงการถูกแปรสภาพ ไม่พบซากดึกดำบรรพ์ขนาดใหญ่ แต่เมื่อนำไปละลาย พบว่ามีซากดึกดำบรรพ์ขนาดเล็กมากอยู่บ้าง	หมวดหินพืดทาสอง หมู่หินแสมสาร	
	CP <sub>ptn</sub>	หินดินดาน หินโคลน หินฟิลไลต์ หินฮอร์นเฟลส์ มีจุดประสีเข้ม หินควอร์ตไซต์และหินเชิร์ตที่ถูกแปรสภาพ มีหินปูนเนื้อโคโลไมต์เป็นเลนส์แทรกอยู่บางส่วน	หมวดหินพืดทาสอง หมู่หินเขาหมอน	
	CP <sub>ptk</sub>	หินทรายเนื้อควอตซ์ หินทรายอาร์คติกที่มีแร่ไมกาปนมาก หินทรายแป้ง หินดินดานและหินโคลนเป็นส่วนใหญ่ มีหินเชิร์ตสลับ	หมวดหินพืดทาสอง หมู่ดินเกล็ดแก้ว	



ตะกอนหินชั้นและหินแปร		ยุค	อายุ(ล้านปี)
C	หินทราย สีเทาปนขาว เมื่อมีควอร์ตซ์เม็ดละเอียดถึงหยาบ การัดขนาดค่อนข้างดี เม็ดค่อนข้างกลม เม็ดกรวดประกอบด้วยควอร์ตซ์ เซิร์ต สีเทาและดำ และหินควอร์ตไซต์ แสดงชั้นเฉียงระดับ หินทรายปนกรวด หินทรายแป้งและ หินโคลน ชั้นบาง สีเทาดำ แทรกสลับเป็นแห่งๆ	คาร์บอนิเฟอรัส	286-360
Pe	หินไมก้าชีสต์ หินควอร์ต-ไมก้าชีสต์ สีเทา-สีเทาดำ มีหินเพกมาไทต์ แทรกคั่นอยู่บ้าง หินฟิลไลต์พบเป็นส่วนใหญ่ หินไบโอไทต์ในสีและหินไบโอไทต์ ฮอว์กเบลนด์ในสี สีเทาเข้ม แสดงริ้วขนานชัดเจน ชั้นหินคดโค้งบางบริเวณ และ หินไมก้าชีสต์ หินควอร์ตซ์-เฟลด์สปาร์-ไบโอไทต์ในสี สีเทาขาว มีแถบชั้นสีอ่อน สลับเข้ม และเป็นริ้วขนานชัดเจน เม็ดแรมักถูกบดและเป็นเลนส์รูปดา แสดงชั้นหินคดโค้งแบบปิดอยู่ทั่วไป ถูกแทรกคั่นหรือแทรกขนานด้วยหินเพกมาไทต์ และแทรกปนด้วยหินมิกมาไทต์ และเลนส์หินอ่อน	พรีแคมเบรียน	>570
หินอัคนี		ยุค	อายุ(ล้านปี)
Rgr	หินฮอว์กเบลนด์-ไบโอไทต์แกรนิต เนื้อปานกลางถึงหยาบ ผลึกขนาดเท่ากัน และผลึกสองขนาด บางส่วนเป็นหินไบโอไทต์แกรนิต ผลึกขนาดเท่ากัน มีแร่ทัวร์มาลีน	ไทรแอสสิก	210-245

### 1.1.2 ทรัพยากรดิน

จากรายงานการสำรวจดิน เขตพื้นที่จังหวัดชลบุรี ได้แบ่งธรณีสัณฐาน และวัตถุดินกำเนิดดิน (สำนักสำรวจดินและวางแผนการใช้ที่ดิน กรมพัฒนาที่ดิน กระทรวงเกษตรและสหกรณ์, 2551) ดังนี้

1) บริเวณที่เป็นหาดทรายชายทะเลและสันทรายเก่า เกิดจากการทับถมของตะกอนทราย อยู่บริเวณอำเภอมือเมือง ช่วงต่อระหว่างอำเภอศรีราชาและอำเภอบางละมุง ด้านตะวันตกเฉียงใต้ของอำเภอบางละมุง

2) บริเวณที่ลุ่มต่ำชายทะเล น้ำทะเลท่วมถึง เกิดจากการทับถมของตะกอนน้ำทะเล อยู่ทางด้านทิศเหนือและทิศตะวันตกของอำเภอมือเมือง

3) บริเวณที่ราบลุ่มน้ำทะเลเคยขึ้นถึง เกิดจากการทับถมของตะกอนน้ำกร่อยน้ำทะเล ส่วนใหญ่อยู่ทางด้านทิศเหนือของอำเภอบางละมุง บางส่วนของอำเภอมือเมืองและอำเภอศรีราชา

4) บริเวณตะกอนน้ำระดับต่ำ เป็นที่ราบ เกิดจากการทับถมของตะกอนน้ำ ส่วนใหญ่อยู่ระหว่างอำเภอบางละมุงและอำเภอบางละมุง และกระจายตัวอยู่ตามลุ่มน้ำต่างๆ

5) บริเวณตะกอนน้ำระดับสูงหรือเนินตะกอนรูปพัด สภาพพื้นที่มีลักษณะเป็นลูกคลื่นลอนลาดถึงลูกคลื่นลอนชัน เกิดจากการทับถมของตะกอนน้ำ อยู่ตอนกลางตามแนวทิศเหนือ-ใต้ของอำเภอบางละมุงและอำเภอบ้านบึง ด้านทิศตะวันตกเฉียงใต้ของอำเภอมือเมือง ด้านทิศตะวันตกและทิศตะวันออกเฉียงใต้ของอำเภอศรีราชา กระจายอยู่ทางทิศตะวันตกและทิศใต้ของอำเภอบางละมุง และด้านทิศเหนือและทิศตะวันออกของอำเภอสัตหีบ

6) บริเวณที่เหลื่อมค้ำจากการกัดกร่อนของหินชั้นพวกหินดินดานและหินแปรจากหินดินดาน เกิดจากการสลายตัวผุพัง ทับถมของหินดินดานและหินแปรจากหินดินดาน สภาพพื้นที่มีลักษณะเป็นลูกคลื่นลอนลาดถึงลูกคลื่นลอนชัน อยู่ทางด้านทิศตะวันออกเฉียงใต้และกระจายตัวอยู่ทางทิศใต้ของอำเภอบางละมุง ด้านทิศใต้ของอำเภอบ้านบึง และทิศใต้ของอำเภอสัตหีบ

7) **บริเวณที่เหลื่อมค้ำจากการกักร่อนของหินทรายและหินแปรจากหินทราย** เกิดจากการสลาย ผุพัง หักถมของหินทรายและหินแปรจากหินทราย สภาพพื้นที่มีลักษณะเป็นลูกคลื่นลอนลาดถึงลูกคลื่นลอนชัน กระจายอยู่ในแนวทิศเหนือ-ใต้ของอำเภอน้ำสนิคม ตอนกลางค่อนไปทางทิศใต้ของอำเภอบ้านบึง และด้านทิศตะวันตกของอำเภอศรีราชา

8) **บริเวณที่เหลื่อมค้ำจากการกักร่อนของหินแกรนิต** เกิดจากการสลาย ผุพัง หักถมของหินแกรนิต สภาพพื้นที่มีลักษณะเป็นลูกคลื่นลอนลาดถึงลูกคลื่นลอนชัน อยู่ทางด้านทิศใต้ของจังหวัด ด้านทิศตะวันออกของอำเภอน้ำสนิคม ด้านทิศใต้ของอำเภอบ้านบึง ด้านทิศตะวันออกของอำเภอศรีราชา พื้นที่เกือบทั้งหมดของอำเภอบางละมุง และอำเภอสัตหีบ

9) **บริเวณที่เป็นภูเขา** พื้นที่ที่มีความลาดชันมากกว่าร้อยละ 35 อยู่ทางด้านทิศตะวันตกและกระจายตัวอยู่ทางชายฝั่งทะเลของอำเภอศรีราชา ด้านทิศตะวันออกเฉียงเหนือของอำเภอบางละมุง ด้านทิศใต้ของอำเภอสัตหีบ ด้านทิศใต้ของอำเภอบ้านบึง เขตติดต่อระหว่างอำเภอศรีราชาและอำเภอบ้านบึง เขตติดต่อระหว่างอำเภอบ่อทองและอำเภอหนองใหญ่ เขตติดต่อระหว่างด้านทิศใต้ของอำเภอหนองใหญ่และจังหวัดระยอง เขตติดต่อระหว่างด้านทิศตะวันตกของอำเภอบ่อทองกับจังหวัดระยอง จันทบุรี และฉะเชิงเทรา

### 1.1.3 แร่ธาตุ

เขตพื้นที่จังหวัดชลบุรี พบแร่ธาตุที่สำคัญ ได้แก่ หินแกรนิต หินปูนเพื่ออุตสาหกรรมก่อสร้าง หินไนส์ แร่ทองคำ แร่พลวง เฟลด์สปาร์ และแหล่งดิน (สำนักทรัพยากรแร่ กรมทรัพยากรธรณี, 2556) มีรายละเอียด ดังนี้

1) **หินแกรนิต** เป็นหินอัคนีแทรกซอนที่เกิดจากการเย็นตัวอย่างช้าๆ ของแมกมาภายในโลก ประกอบด้วยแร่เฟลด์สปาร์และควอตซ์เป็นส่วนใหญ่ มีสีเทา สีเทาเข้ม สีชมพู พบที่อำเภอมะนิ่ง อำเภอบ้านบึง และอำเภอศรีราชา

2) **หินปูนเพื่ออุตสาหกรรมก่อสร้าง** เป็นหินที่มีส่วนประกอบทางเคมีส่วนใหญ่เป็นแคลเซียมคาร์บอเนต ในรูปของแร่แคลไซต์ ที่เกิดจากการตกตะกอนทางเคมีจากน้ำทะเล พบที่อำเภอสัตหีบ บางส่วนของอำเภอมะนิ่ง อำเภอบางละมุง อำเภอบ่อทอง รวมทั้งเกาะสีชัง และเกาะล้าน

3) **หินไนส์** คือหินแปรชนิดหนึ่งซึ่งเกิดจากการแปรสภาพแบบไพศาลระดับสูง (high-grade regional metamorphism) พบที่ด้านทิศตะวันออกเฉียงเหนือของอำเภอหนองใหญ่ และบางส่วนทางด้านทิศตะวันตกเฉียงใต้ของอำเภอบ่อทอง

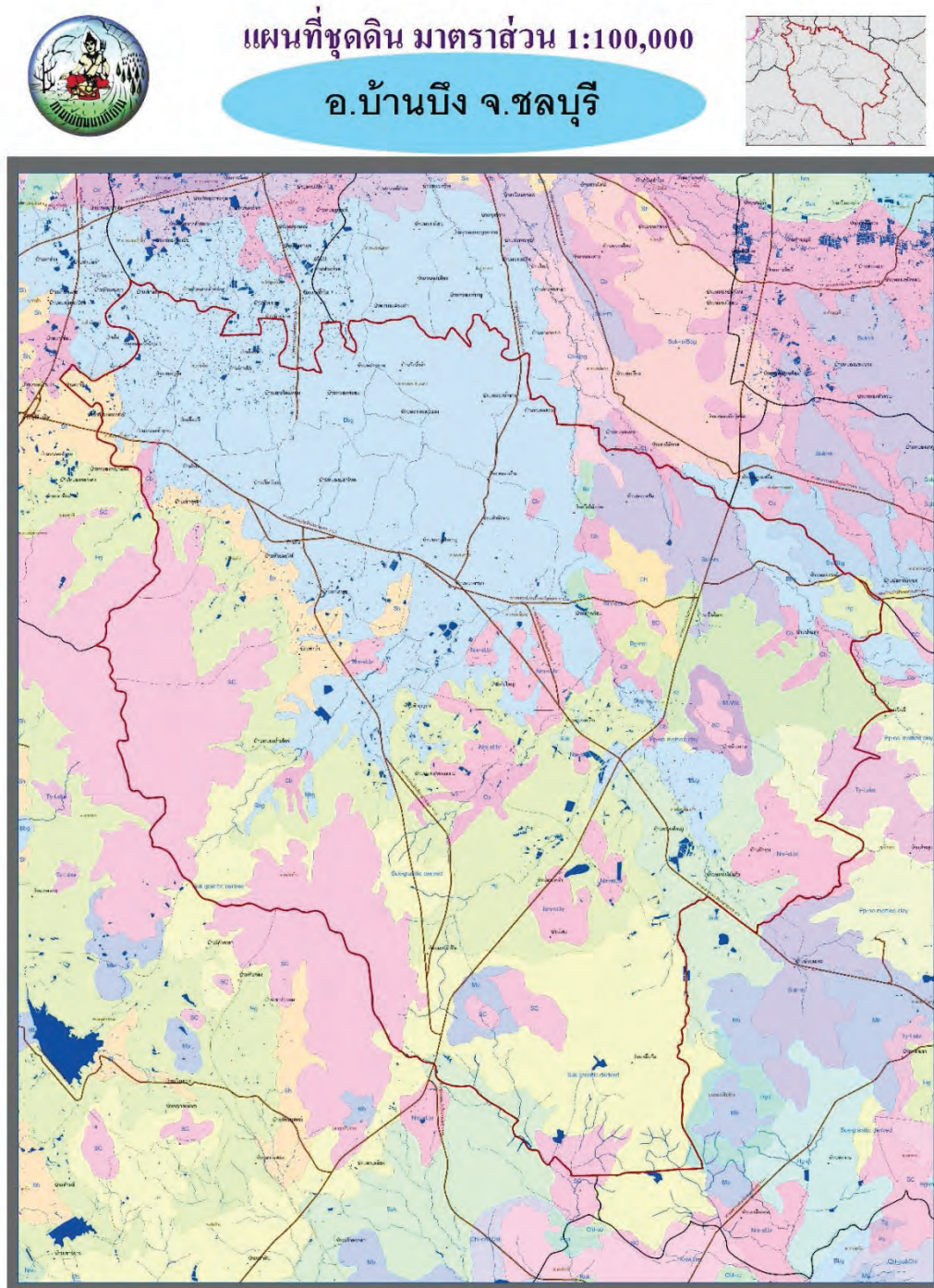
4) **แร่ทองคำ** โดยทั่วไปพบเป็นแหล่งแร่ทุติยภูมิหรือแหล่งลานแร่ ซึ่งทองคำถูกพัดพามาสะสมตามไหล่เขา ท้องห้วยหรือที่ราบทางไกลออกไปจากต้นกำเนิดเดิม พบที่ตำบลบ่อทอง อำเภอบ่อทอง คลองตะเคียน ห้วยละเียด ห้วยเจ็ด ห้วยทับร้าง และบ้านทับร้าง อำเภอบ่อทอง และที่เกาะล้าน อำเภอบางละมุง

5) **แร่พลวง** มีลักษณะการเกิดแบบกระจายกระจายทั่วไปเป็นบริเวณกว้างกว่า 20 ตารางกิโลเมตร และเกิดอยู่ตื้นๆ มีเปลือกดินปกคลุมอยู่ไม่หนานัก ใช้ในอุตสาหกรรมยานยนต์ พบที่ตำบลพลวงทอง อำเภอบ่อทอง



6) เฟลด์สปาร์ ประกอบด้วยหินอัคนีและหินแปร ใช้ในงานอุตสาหกรรมเครื่องปั้นดินเผา พบที่เขาพระบาท ตำบลทราย อำเภอมือง

7) แหล่งดิน เป็นกลุ่มที่มีสารประกอบไฮดรอะลูมิเนียมซิลิเกต ใช้ในอุตสาหกรรมเครื่องปั้นดินเผา อิฐมอญ กระดาษ ปูนซีเมนต์ ยาง และสี พบที่อำเภอมือง อำเภอพนสนิม อำเภอพานทอง อำเภอบางละมุง และอำเภอสัตหีบ



รูปที่ 1.4 แผนที่ชุดดินในเขตอำเภอบ้านบึง จังหวัดสระบุรี  
(ที่มา : กรมพัฒนาที่ดิน)







### 1.1.4 ป่าไม้

จากรายงานโครงการจัดทำข้อมูล สภาพพื้นที่ป่า ปี พ.ศ.2561-2562 เขตพื้นที่จังหวัดชลบุรี พบว่ามีพื้นที่ป่าไม้คิดเป็นร้อยละ 12.23 ของพื้นที่จังหวัด (สำนักจัดการที่ดินป่าไม้ กรมป่าไม้ กระทรวงทรัพยากรธรรมชาติและสิ่งแวดล้อม, 2562) มีพื้นที่ป่าสงวนแห่งชาติ และป่าชายเลน ดังนี้

1) **ป่าสงวนแห่งชาติ** มีสภาพป่าไม้เป็นป่าดงดิบ และป่าเบญจพรรณ ไม้ที่สำคัญส่วนใหญ่เป็นไม้ยาง ไม้ตะเคียน ไม้มะค่า และไม้ตะแบก เป็นต้น ป่าไม้ของจังหวัดชลบุรีออกตามความในพระราชบัญญัติป่าสงวนแห่งชาติ พ.ศ.2507 มีทั้งสิ้น 9 แห่ง ได้แก่

- **ป่าเขาเขียว** มีเนื้อที่ประมาณ 89 ตารางกิโลเมตร ตามกฎกระทรวงฉบับที่ 56 (พ.ศ.2508) อยู่ในท้องที่ตำบลบางพระ อำเภอศรีราชา ตำบลหนองขี้ปาก ตำบลบ้านบึง ตำบลคลองกิ่ว อำเภอบ้านบึง และตำบลหนองรี ตำบลหนองขี้คอก อำเภอเมือง

- **ป่าเขาชมภู** มีเนื้อที่ประมาณ 45.74 ตารางกิโลเมตร ตามกฎกระทรวงฉบับที่ 595 (พ.ศ.2516) อยู่ในท้องที่ตำบลคลองกิ่ว อำเภอบ้านบึง และตำบลหนองขาม อำเภอศรีราชา

- **ป่าเขาพุ** มีเนื้อที่ประมาณ 8.77 ตารางกิโลเมตร ตามกฎกระทรวงฉบับที่ 615 (พ.ศ.2516) อยู่ในท้องที่ตำบลเหมือง อำเภอเมือง และตำบลบางพระ อำเภอศรีราชา

- **ป่าเขาเรือแตก** มีเนื้อที่ประมาณ 2.40 ตารางกิโลเมตร ตามกฎกระทรวงฉบับที่ 907 (พ.ศ.2523) อยู่ในท้องที่ตำบลคลองกิ่ว อำเภอบ้านบึง และตำบลเขาคันทร่ง อำเภอศรีราชา

- **ป่าเขาหินลาด และป่าเขาไผ่** มีเนื้อที่ประมาณ 3.40 ตารางกิโลเมตร ตามกฎกระทรวงฉบับที่ 818 (พ.ศ.2521) อยู่ในท้องที่ตำบลหนองอิรุณ อำเภอบ้านบึง

- **ป่าคลองตะเคียน** มีเนื้อที่ประมาณ 606 ตารางกิโลเมตร ตามกฎกระทรวงฉบับที่ 296 (พ.ศ.2511) อยู่ในท้องที่ตำบลบ่อทอง อำเภอพนัสนิคม

- **ป่าแดง และป่าชุมชนกลาง** มีเนื้อที่ประมาณ 257 ตารางกิโลเมตร ตามกฎกระทรวงฉบับที่ 408 (พ.ศ.2512) อยู่ในท้องที่ตำบลคลองกิ่ว และตำบลคลองพลู อำเภอบ้านบึง

- **ป่าท่าบุญมี และป่าบ่อทอง** มีเนื้อที่ประมาณ 273 ตารางกิโลเมตร ตามกฎกระทรวงฉบับที่ 57 (พ.ศ.2508) อยู่ในท้องที่ตำบลท่าบุญมี ตำบลบ่อทอง ตำบลสระสีเหลี่ยม ตำบลหนองปรือ และตำบลหนองเหียง อำเภอพนัสนิคม

- **ป่าบางละมุง** มีเนื้อที่ประมาณ 164.92 ตารางกิโลเมตร ตามกฎกระทรวงฉบับที่ 838 (พ.ศ.2522) อยู่ในท้องที่ตำบลตะเคียนเตี้ย ตำบลเขาไม้แก้ว ตำบลโป่ง และตำบลห้วยใหญ่ อำเภอบางละมุง

### 2) ป่าชายเลน

มีเนื้อที่ป่าชายเลนคงสภาพ 7.28 ตารางกิโลเมตร พันธุ์ไม้ที่พบส่วนใหญ่อยู่ในวงศ์ไม้แสม (Avicenniaceae) ได้แก่ แสมขาว และแสมทะเล พันธุ์ไม้ชนิดอื่นๆ ที่พบ ได้แก่ โกงกางใบใหญ่ โกงกางใบเล็ก ลำพูทะเล ลำแพน โปรงแดง ฝาดดอกขาว ฝาดดอกแดง ตะบูนขาว ตะบูนดำ จาก หลุมพอทะเล โพทะเล

ตาตุ่มทะเล เป็นต้น อยู่ในท้องที่ 2 อำเภอ 15 ตำบล ได้แก่ อำเภอบ้านบึง อำเภอบ้านทอง และอำเภอเมืองชลบุรี (สำนักอนุรักษ์ทรัพยากรป่าชายเลน กรมทรัพยากรทางทะเลและชายฝั่ง, 2561)

## 1.2 พัฒนาการทางประวัติศาสตร์ในเขตอำเภอบ้านบึง จังหวัดชลบุรี

เขตพื้นที่อำเภอบ้านบึง ปรากฏร่องรอยพัฒนาการทางประวัติศาสตร์มาตั้งแต่สมัยรัชกาลที่ 6 และมีการอยู่อาศัยอย่างต่อเนื่อง มีรายละเอียด ดังนี้

ช่วงสมัยรัชกาลที่ 6 เกิดจากกาทำอุตสาหกรรมป่าไม้ ที่อำเภอศรีราชา โดยเจ้าพระยาสุรศักดิ์มนตรี (เจิม แสง-ชูโต) ทำให้มีการอพยพคนมาตั้งรกรากที่อำเภอบ้านบึง มีทั้งการทำป่าไม้ หักล้าง ถางพงเต็มพื้นที่ ผู้คนจึงอพยพมาไม่ขาดสายเพื่อมาถางป่า ทำไร่ไถ และตัดไม้ส่งเป็นอุตสาหกรรม กลุ่มคนที่อพยพเข้ามา มี 2 เชื้อสาย คือ เชื้อสายชาวจีน เดินทางมาจากชลบุรี และมาจากจีนแผ่นดินใหญ่ ซึ่งส่วนใหญ่มาจากเมืองไผ่เลี้ยง จังหวัดกวางเจา มณฑลแต้จิ๋ว และเชื้อสายชาวลาว มาจากบ้านเข็ญใหญ่ ท่าศาลา อำเภอพนัสนิคม ตั้งรกรากบริเวณชุมชนย่อยเข็ญน้อย และมาจากเวียงจันทน์ ตั้งรกรากบริเวณวัดสำนักบก และบริเวณชุมชนหนองโคลน อำเภอบ้านบึง (ที่ว่าการอำเภอบ้านบึง จังหวัดชลบุรี, 2555)

ในปี พ.ศ.2464 ข้าหลวงเทศาภิบาลมณฑลปราจีน ได้ทำหนังสือถึงเสนาบดีกระทรวงมหาดไทย เพื่อขออนุญาตรวมตำบลในท้องที่อำเภอบางปลาสร้อย จังหวัดชลบุรี ตั้งเป็นกิ่งอำเภอขึ้นที่บ้านบึง และขอยุบกิ่งอำเภอท่าประชุมชน จังหวัดปราจีนบุรี แล้วโอนพนักงานเข้าไปทำงานที่กิ่งอำเภอบ้านบึงแทน อำเภอบ้านบึงได้รับการยกฐานะเป็นกิ่งอำเภอบ้านบึง (คณะกรรมการอำนวยการจัดงานเฉลิมพระเกียรติพระบาทสมเด็จพระเจ้าอยู่หัว, 2542)

ในปี พ.ศ.2481 นายอำนาจ เนืองจันงค์ คหบดีสมัยนั้นได้เป็นผู้นำในการยกฐานะจากกิ่งอำเภอเป็นอำเภอ โดยเสนอต่อทางการว่าขอยกที่ดินของนางเทศ กาญจนพิงคะ ซึ่งเป็นมารดาของภรรยา เป็นสถานที่ตั้งที่ว่าการอำเภอและสถานที่ราชการต่างๆ พร้อมกับสร้างที่ว่าการอำเภอให้อีก 1 หลัง โดยไม่ได้ใช้งบประมาณของกระทรวงมหาดไทย ที่ว่าการอำเภอบ้านบึงเป็นเรือนไม้ทรงปั้นหยาขนาดกลาง มีบันไดขึ้นทั้ง 2 ข้าง เริ่มก่อสร้างและเสร็จปี พ.ศ.2481 และใช้ในราชการตลอดมาจนถึงปี พ.ศ.2528 ในปีต่อมา นายอารยะ วิวัฒน์วานิช ดำรงตำแหน่งนายอำเภอบ้านบึง ได้เชิญชวนคหบดี และชาวอำเภอบ้านบึง ช่วยกันสร้างที่ว่าการอำเภอหลังใหม่ เริ่มก่อสร้างในวันที่ 5 มิถุนายน พ.ศ.2531 และแล้วเสร็จในเดือนธันวาคมปีเดียวกัน เป็นที่ว่าการอำเภอหลังเดียวในประเทศไทยที่มีแบบแปลนพิเศษต่างจากที่อื่น คือมีลักษณะเป็นอาคารคอนกรีต 3 ชั้น ขนาด 19 x 34 x 17 เมตร (ที่ว่าการอำเภอบ้านบึง จังหวัดชลบุรี, 2555)

ในปี พ.ศ.2521 มีการก่อสร้างเส้นทางหลวงสายชลบุรี-บ้านบึง อันเนื่องมาจากพระราชกฤษฎีกากำหนดแนวทางหลวงที่จะสร้างทางหลวงสายบ้านบึง-แกลง ในสมัยรัฐบาลพลเอกเกรียงศักดิ์ ชมะนันทน์ นายกรัฐมนตรี ซึ่งต่อมาในประกาศกระทรวงคมนาคม กำหนดให้ทางหลวงจังหวัดสายนี้เป็นทางหลวงที่มีความจำเป็นต้องสร้างโดยเร่งด่วน กระทั่งในปีพ.ศ.2557 ได้ก่อสร้างส่วนต่อขยายเพิ่มเติม เพื่อย่นระยะทางจากจังหวัดชลบุรี ไปสู่จังหวัดจันทบุรีและจังหวัดตราด และเปลี่ยนชื่อเป็นทางหลวงแผ่นดินหมายเลข



344 ใช้เพื่อขนส่งผลผลิตทางการเกษตรทางภาคตะวันออก เนื่องจากพื้นที่อยู่นอกเขตนิคมอุตสาหกรรม (อานนท์ ปิณฑี, 2560)



รูปที่ 1.6 รูปสถาปัตยกรรมที่ว่าการอำเภอบ้านบึง พ.ศ.2481  
(ที่มา : สำนักงานจังหวัดชลบุรี, ประวัติมหาดไทยส่วนภูมิภาคจังหวัดชลบุรี, 2528)



รูปที่ 1.7 รูปสถาปัตยกรรมที่ว่าการอำเภอบ้านบึง พ.ศ.2531  
(ที่มา : <http://www.banbungdistrict.go.th/>)





## บทที่ 2

### สภาพพื้นที่ เส้นทางเข้าถึง และการสำรวจภายในพื้นที่คำขอประทานบัตร

#### 2.1 ที่ตั้งโครงการ

โครงการทำเหมืองแร่หินอุตสาหกรรมชนิดหินแกรนิต (เพื่ออุตสาหกรรมก่อสร้าง) ตามพื้นที่คำขอประทานบัตรที่ 5/2563 หมายเลขหลักหมายเขตเหมืองแร่ที่ 33213 ครอบคลุมพื้นที่ตำบลคลองกิว อำเภอบ้านบึง จังหวัดชลบุรี จำนวนเนื้อที่ทั้งหมด 571 – 2 – 25 ไร่ ของบริษัท ศิลาसानนท์ จำกัด ปรากฏในแผนที่ภูมิประเทศ กรมแผนที่ทหาร พิมพ์ครั้งที่ 1-RTSD ลำดับชุด L 7018 ระวัง 5235 II และ 5235 III พื้นที่มีขนาดความกว้างที่สุดจากหลักหมุดหมายเลข 1/33213 ถึงหลักหมุดหมายเลข 11/33213 ตามแนวตะวันออก-ตะวันตก ประมาณ 1.3 กิโลเมตร และกว้างที่สุดจากหลักหมุดหมายเลข 8/33213 ถึงหลักหมุดหมายเลข 25/33213 ตามแนวเหนือ-ใต้ ประมาณ 1.8 กิโลเมตร โดยห่างจากเทศบาลตำบลหนองไผ่แก้ว อำเภอบ้านบึง จังหวัดชลบุรี มาทางทิศตะวันตกเฉียงใต้ ประมาณ 2.7 กิโลเมตร (ภาพที่ 2.1-2.2)

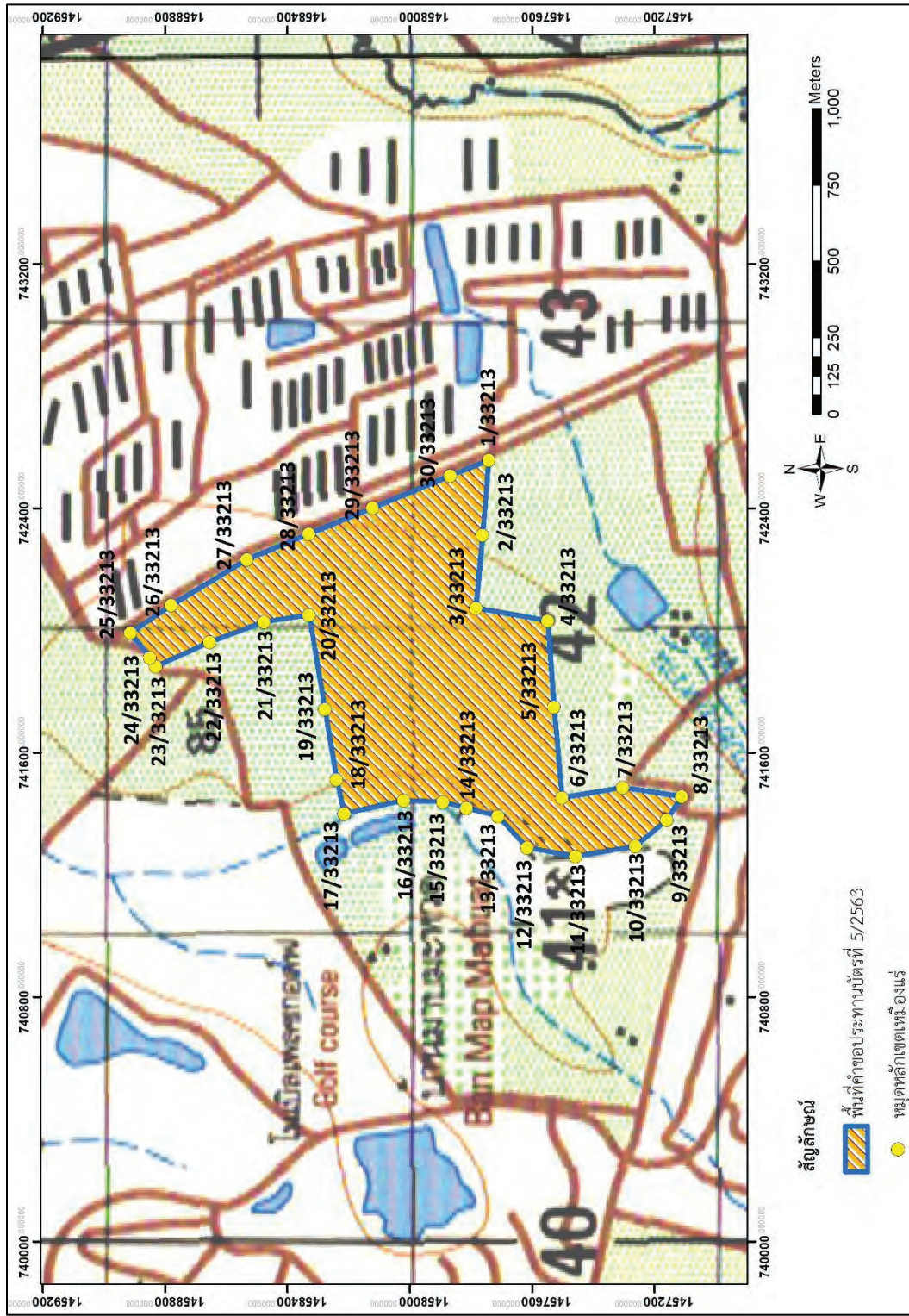
พื้นที่โครงการมีอาณาเขตติดต่อโดยรอบ ดังนี้

ทิศเหนือ	ติดกับ	พื้นที่ของบริษัท ฟาร์มกรู๊ไทย จำกัด
ทิศตะวันออก	ติดกับ	พื้นที่ของบริษัท ฟาร์มกรู๊ไทย จำกัด
ทิศใต้	ติดกับ	พื้นที่สวนปาล์มและไร่อ้อย
ทิศตะวันตก	ติดกับ	พื้นที่ของสนามกอล์ฟ กรีนวูด กอล์ฟ คลับ

สภาพพื้นที่ทั่วไปของพื้นที่คำขอประทานบัตรที่ 5/2563 หมายเลขหลักหมายเขตเหมืองแร่ที่ 33213 เป็นพื้นที่ราบลุ่ม สูงจากระดับน้ำทะเลปานกลางประมาณ 95 เมตร สภาพพื้นที่ภายในเขตพื้นที่คำขอประทานบัตรปัจจุบันเป็นเมืองทราย และพื้นที่ทุ่งหญ้ารก ส่วนด้านทิศใต้ ห่างจากพื้นที่โครงการออกมาประมาณ 150 เมตร จะเป็นที่ตั้งของอาคารสำนักงานเหมือง สภาพพื้นที่โดยรอบยังคงเป็นพื้นที่เกษตรกรรมของชาวบ้านในพื้นที่ ได้แก่ ไร่มันสำปะหลัง ไร่สับปะรด ไร่อ้อย สวนยาง และสวนปาล์ม





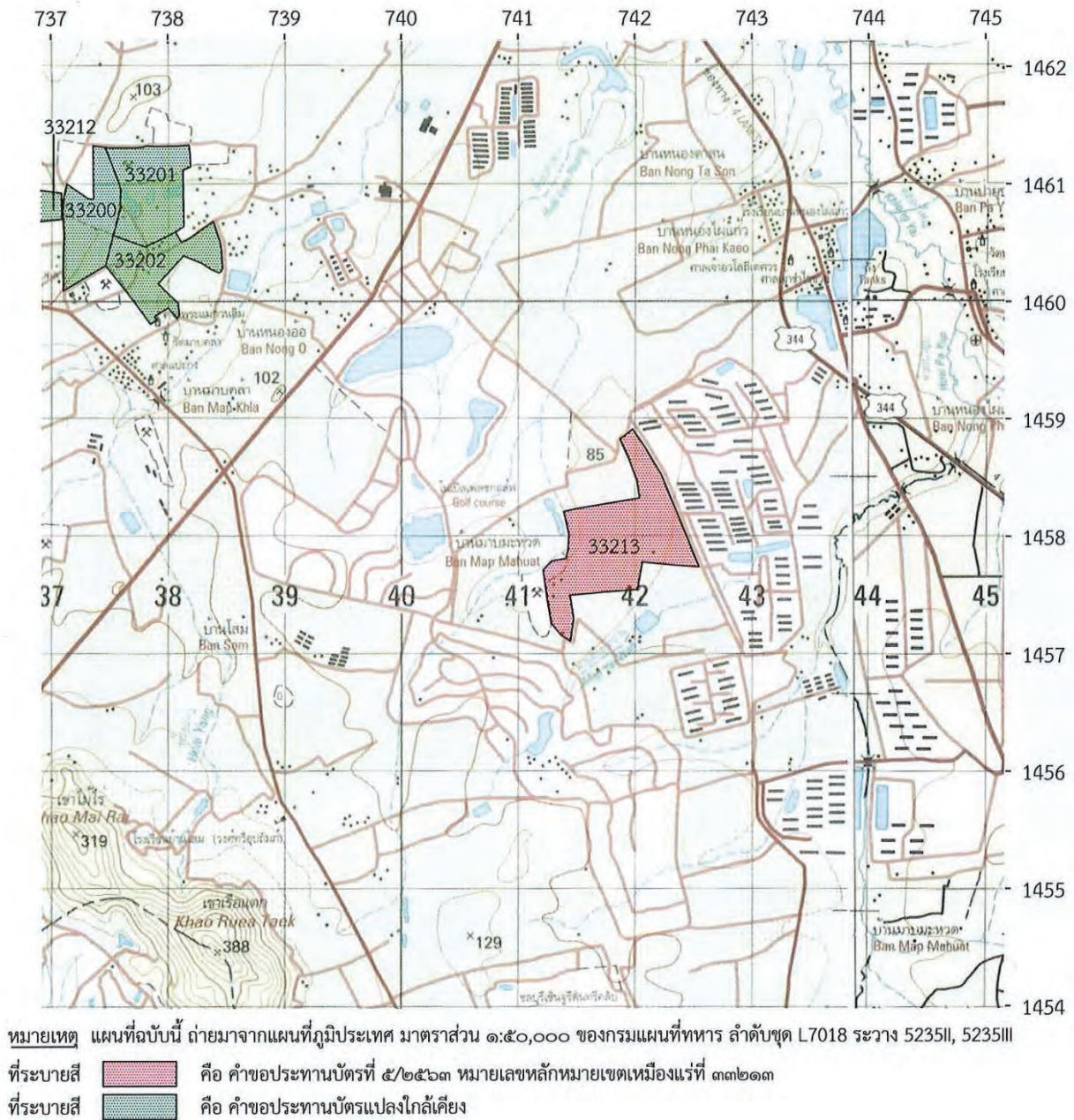


ภาพที่ 2.2 แผนที่แสดงพื้นที่ค่าตอบแทนบัตรที่ 5/2563

(ที่มา : ดัดแปลงจากแผนที่ทหาร พิมพ์ครั้งที่ 1-RTSD ลำดับชุด L7018 ระหว่าง 5235 III)



แผนที่แสดงจุดที่ตั้งและหมู่เหมืองใกล้เคียง  
 สำหรับการทำเหมืองประเภทที่ ๒  
 คำขอประทานบัตรที่ ๕/๒๕๖๓ หมายเลขหลักหมายเลขเหมืองแร่ที่ ๓๓๒๑๓  
 ของ บริษัท ศิลาสนันท์ จำกัด  
 หมู่ที่ ๒ ตำบลคลองกู่ อำเภอบ้านบึง จังหวัดชลบุรี  
 มาตราส่วน ๑ : ๕๐,๐๐๐

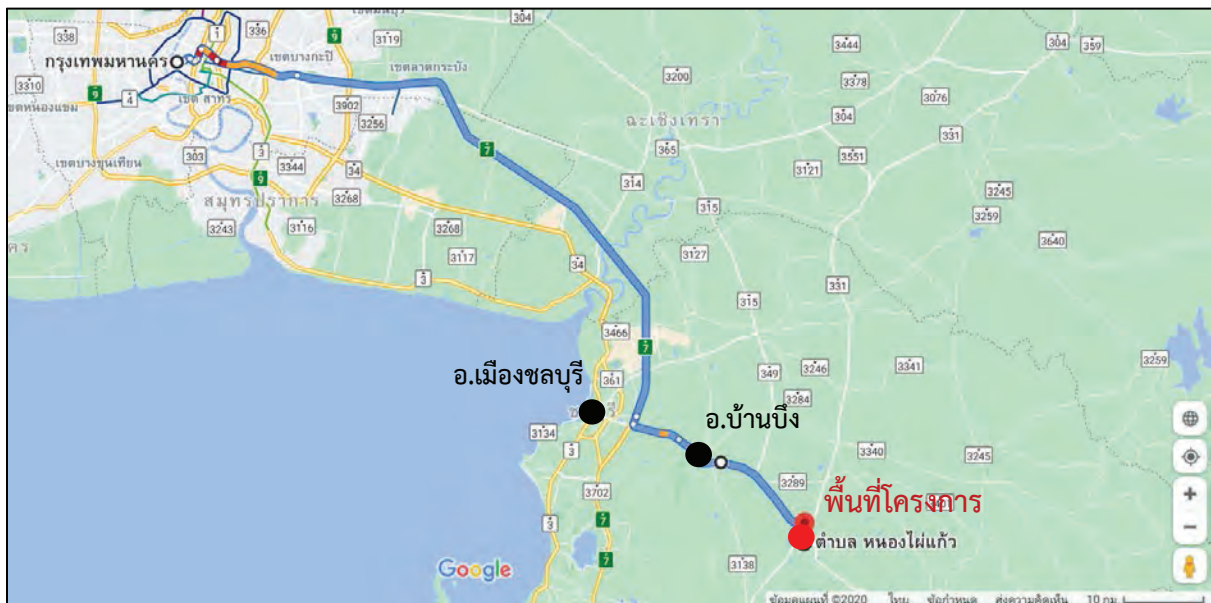


ภาพที่ 2.3 แผนที่แสดงจุดที่ตั้งของพื้นที่คำขอประทานบัตรที่ 5/2563  
 หมายเลขหลักหมายเลขเหมืองแร่ที่ 33213 (พื้นที่สีแดง)



## 2.2 เส้นทางเข้าถึงพื้นที่คำขอประทานบัตร

เมื่อเดินทางมาจากกรุงเทพฯ ใช้ถนนทางด่วนมอเตอร์เวย์ สาย 7 (กรุงเทพ-ชลบุรีสายใหม่) ผ่านตัวอำเภอเมืองชลบุรี จนถึงแยกบ้านบึง จากนั้นเลี้ยวซ้ายแยกไปทางถนนทางหลวงหมายเลข 344 มุ่งหน้าไปทางตำบลหนองไผ่แก้ว อำเภอบ้านบึง ระยะทางประมาณ 30 กิโลเมตร จนถึงสี่แยกถนนชนบทหมายเลข 3018 ให้เลี้ยวขวาไปตามทางจนถึงสามแยก ให้เลี้ยวขวาไปทางบ้านหมื่นจิตร ตรงไปประมาณ 2 กิโลเมตร จะผ่านพื้นที่ฟาร์มไก่ของบริษัท ฟาร์มกรุงไทย จำกัด จนถึงสามแยกให้เลี้ยวขวาตามถนนดิน ระยะทาง 800 เมตร จะถึงเขตพื้นที่เหมืองของบริษัท ศิลาสนนท จำกัด จะถึงพื้นที่คำขอประทานบัตรโครงการนี้



ภาพที่ 2.4 แผนที่แสดงเส้นทางจากกรุงเทพฯ โดยใช้ถนนทางด่วนมอเตอร์เวย์ สาย 7 เข้าสู่พื้นที่คำขอประทานบัตรที่ 5/2563 (ตามลูกศรแดง) (ที่มา : ดัดแปลงจาก Google Maps)



ภาพที่ 2.5 มุ่งหน้าจากถนนทางด่วนมอเตอร์เวย์ สาย 7 (กรุงเทพ-ชลบุรีสายใหม่) จนถึงแยกชลบุรี-บ้านบึง ให้เลี้ยวซ้ายไปตามถนนหมายเลข 344 ประมาณ 30 กิโลเมตร



ภาพที่ 2.6 มุ่งหน้าตรงไปยังตำบลหนองไผ่แก้ว โดยใช้ถนนทางหลวงหมายเลข 344 จนถึงสี่แยกถนนชนบทหมายเลข 3018 ให้เลี้ยวขวา





ภาพที่ 2.7 มุ่งหน้าไปตามถนนชนบทหมายเลข 3018 จนถึงสามแยก ให้เลี้ยวขวาไปทางบ้านหมื่นจิตร  
ตรงเข้าไปประมาณ 2 กิโลเมตร



ภาพที่ 2.8 มุ่งหน้าไปตามถนนชนบทหมายเลข 3018 ผ่านบริษัท ฟาร์มกรูไทย จำกัด  
จนถึงสามแยกให้เลี้ยวขวาเข้าสู่ถนนสาธารณะ

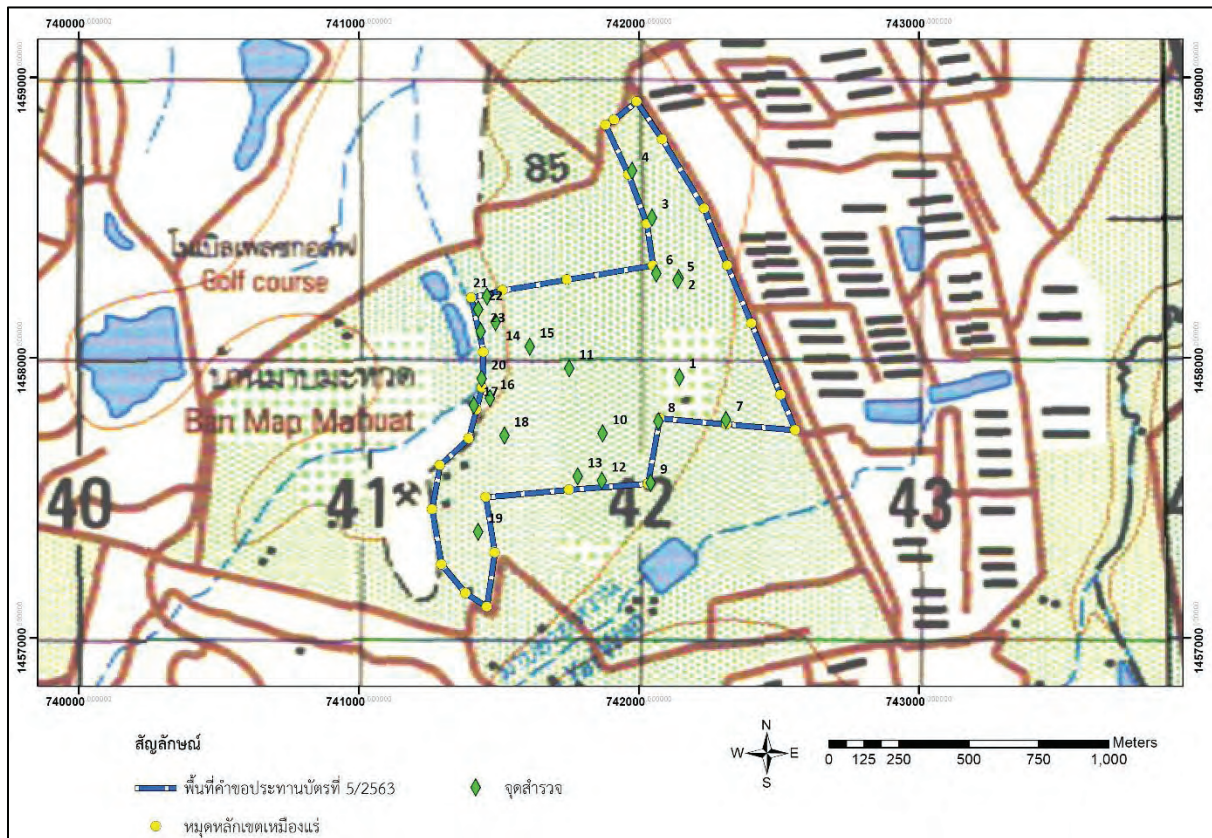


ภาพที่ 2.9 มุ่งหน้าไปตามถนนดินสาธารณะ ระยะทางประมาณ 800 เมตร ก็จะถึงพื้นที่โครงการ

### 2.3 การสำรวจภายในพื้นที่คำขอประทานบัตร

พื้นที่คำขอประทานบัตรที่ 5/2563 หมายเลขหลักหมายเขตเหมืองแร่ที่ 33213 ตำบล คลองกิว อำเภอบ้านบึง จังหวัดชลบุรี ถูกล้อมรอบด้วยหมุดหลักเขตจำนวน 30 หมุด เพื่อเป็นขอบเขตเหมือง จากการสำรวจทางโบราณคดีครั้งนี้ ได้พบหลักหมุดของพื้นที่โครงการปักอยู่ในพื้นที่เหมืองเกือบทั้งหมด ยกเว้น หมุดหมายเลข 8 - 12, 14, 16/33213 รวมทั้งหมด 7 หมุด ที่ไม่สามารถเข้าถึงพื้นที่ เนื่องจากหมุดดังกล่าว ตั้งอยู่ในพื้นที่เกษตรกรรมของชาวบ้าน จึงถูกรบกวนจากการปรับสภาพเพื่อทำพื้นที่เกษตร ทำให้หมุดต่างๆ หายไป ร่วมกับบางพื้นที่เป็นที่รกร้างและมีน้ำขัง ดังนั้น คณะสำรวจจึงทำการสำรวจในพื้นที่ๆ สามารถเข้าถึง ได้ หรือใกล้เคียงพื้นที่โครงการมากที่สุด ทำให้สามารถแบ่งจุดสำรวจออกเป็น จำนวน 23 จุด (ภาพที่ 2.10) ทั้งหมดมีรายละเอียด ดังนี้





ภาพที่ 2.10 แสดงตำแหน่งจุดสำรวจ ทั้งหมด 23 จุด ในพื้นที่คำขอประทานบัตรที่ 5/2563

### 2.3.1 จุดสำรวจ 1 (พิกัด UTM-WGS 47N 742145 E 1457929 N)



ภาพที่ 2.11 ภาพถ่ายดาวเทียมแสดงตำแหน่งจุดสำรวจ 1 ของพื้นที่คำขอประทานบัตรที่ 5/2563



**ที่ตั้ง/สภาพพื้นที่ :** ตั้งอยู่ทางทิศใต้ของพื้นที่คำขอประทานบัตร อยู่ห่างจากหลักหมุดหมายเลข 3/33213 ไปทางทิศตะวันออกเฉียงเหนือประมาณ 160 เมตร และห่างจากหลักหมุด 2/33213 ไปทางทิศตะวันออกเฉียงเหนือ ประมาณ 235 เมตร สภาพพื้นที่บริเวณนี้เป็นพื้นที่โล่ง มีกลุ่มหญ้าขึ้นทั่วบริเวณ ทั้งนี้ ลักษณะดินในพื้นที่ดังกล่าวเป็นทรายทั้งหมด

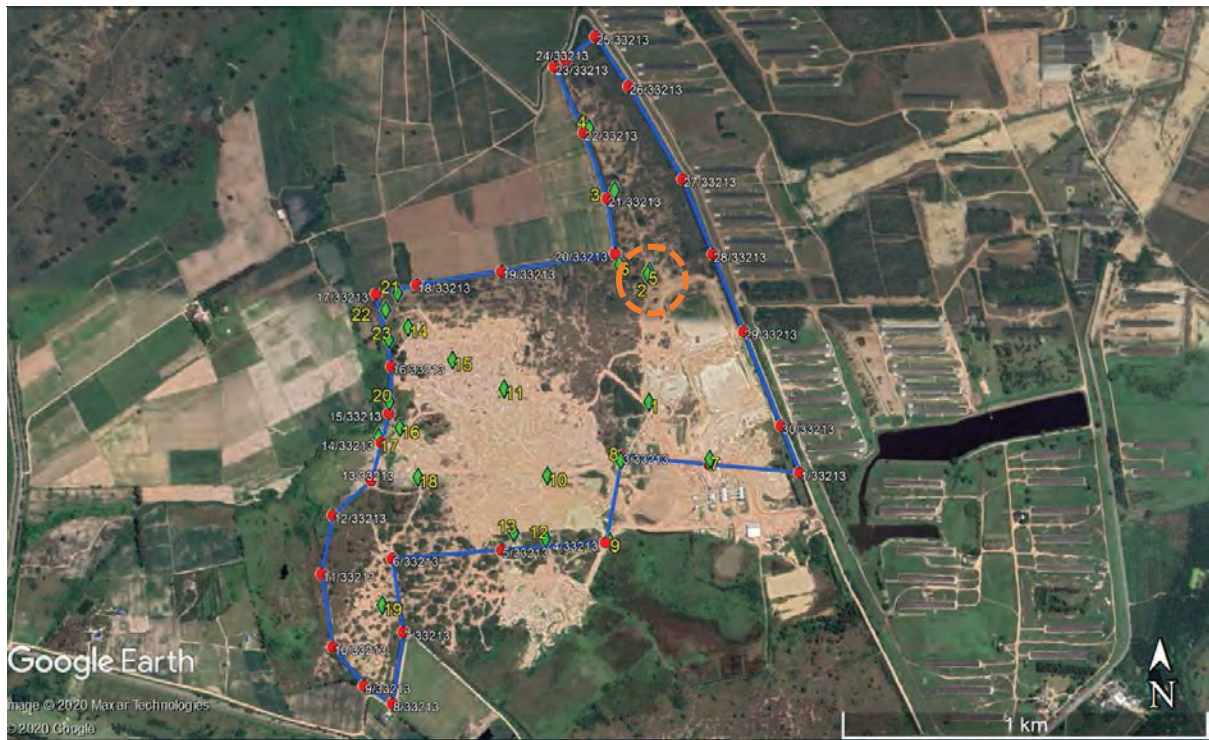
**หลักฐานที่พบ :** จากการสำรวจและสอบถามชาวบ้านในพื้นที่ ไม่ปรากฏประวัติการพบหลักฐานทางโบราณคดีในพื้นที่บริเวณนี้



ภาพที่ 2.12 สภาพพื้นที่บริเวณจุดสำรวจ 1 มีสภาพเป็นพื้นที่โล่ง มีหญ้าขึ้นทั่วบริเวณ  
จากการสำรวจไม่พบหลักฐานทางโบราณคดีในพื้นที่นี้



### 2.3.2 จุดสำรวจ 2 (พิกัด UTM-WGS 47N 742142 E 1458283 N)



ภาพที่ 2.13 ภาพถ่ายดาวเทียมแสดงตำแหน่งจุดสำรวจ 2 ของพื้นที่คำขอประทานบัตรที่ 5/2563

**ที่ตั้ง/สภาพพื้นที่ :** ตั้งอยู่ทางทิศเหนือของพื้นที่คำขอประทานบัตร อยู่ห่างจากหลักหมุดหมายเลข 20/33213 ไปทางทิศตะวันออกประมาณ 100 เมตร และห่างจากหลักหมุด 28/33213 ไปทางทิศตะวันตกประมาณ 180 เมตร สภาพพื้นที่บริเวณนี้เป็นพื้นที่โล่ง มีกลุ่มหญ้าขึ้นทั่วบริเวณ ทั้งนี้ ลักษณะดินในพื้นที่ดังกล่าวเป็นทรายทั้งหมด โดยบางบริเวณถูกขุดทรายออกขึ้นมากองไว้ จนกลายเป็นแอ่งน้ำขนาดเล็ก

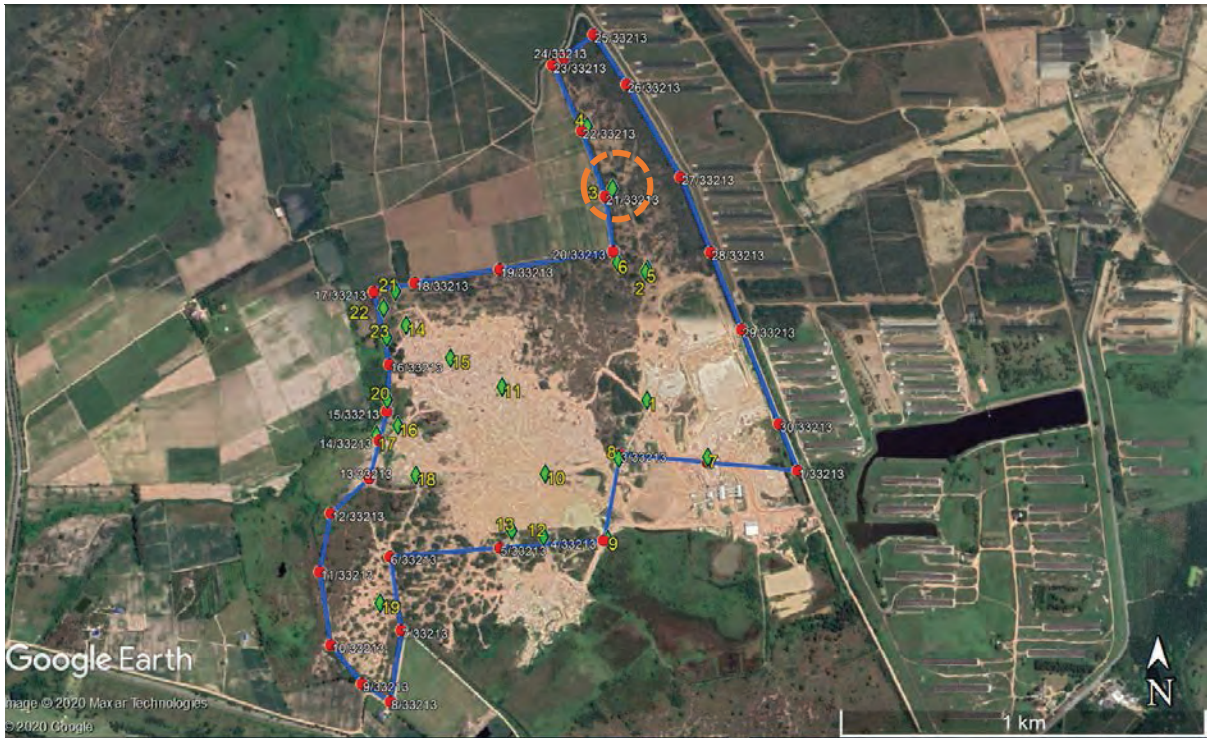
**หลักฐานที่พบ :** จากการสำรวจและสอบถามชาวบ้านในพื้นที่ ไม่ปรากฏประวัติการพบหลักฐานทางโบราณคดีในพื้นที่บริเวณนี้



ภาพที่ 2.14 สภาพพื้นที่บริเวณจุดสำรวจ 2 มีสภาพเป็นพื้นที่โล่ง มีหญ้าขึ้นทั่วบริเวณ โดยบางบริเวณถูกชุดทรายขึ้นมากองไว้จนกลายเป็นแอ่งน้ำขนาดเล็ก ซึ่งจากการสำรวจไม่พบหลักฐานทางโบราณคดีในพื้นที่นี้



### 2.3.3 จุดสำรวจ 3 (หมุด 21/33213) (พิกัด UTM-WGS 47N 742047 E 1458499 N)



ภาพที่ 2.15 ภาพถ่ายดาวเทียมแสดงตำแหน่งจุดสำรวจ 3 ของพื้นที่คำขอประทานบัตรที่ 5/2563

**ที่ตั้ง/สภาพพื้นที่ :** ตั้งอยู่ทางทิศเหนือของพื้นที่คำขอประทานบัตร อยู่ห่างจากหลักหมุดหมายเลข 21/33213 ไปทางทิศตะวันออกเฉียงเหนือประมาณ 30 เมตร โดยหมุดดังกล่าวปักอยู่บนคันดินของขอบเหมือง สภาพพื้นที่บริเวณนี้เป็นพื้นที่โล่ง มีกลุ่มหญ้าขึ้นอย่างหนาแน่นทั่วบริเวณ ทั้งนี้ ลักษณะดินในพื้นที่ดังกล่าวเป็นทรายทั้งหมด บางบริเวณถูกขุดทรายออกไป ทำให้เกิดเป็นร่องกว้าง

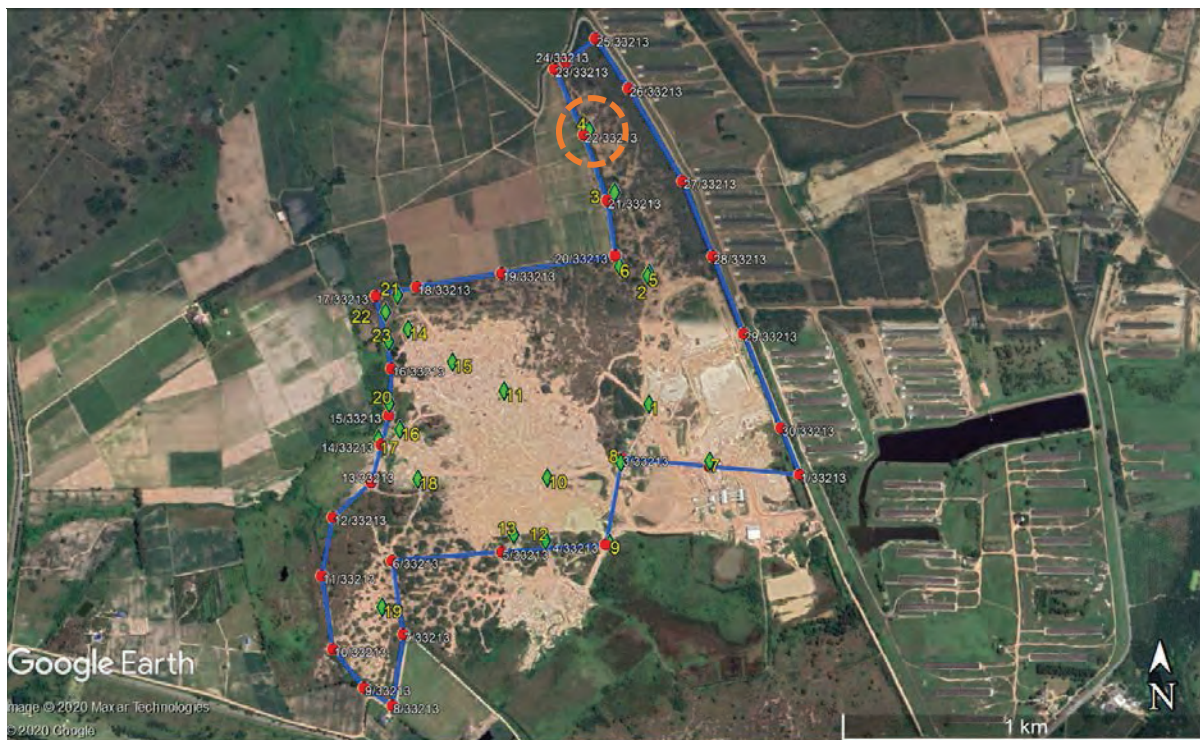
**หลักฐานที่พบ :** จากการสำรวจและสอบถามชาวบ้านในพื้นที่ ไม่ปรากฏประวัติการพบหลักฐานทางโบราณคดีในพื้นที่บริเวณนี้



ภาพที่ 2.16 สภาพพื้นที่บริเวณจุดสำรวจ 3 มีสภาพเป็นพื้นที่โล่ง มีหญ้าขึ้นอย่างหนาแน่นทั่วบริเวณ โดยปรากฏให้เห็นหมายเลข 21/33213 ปักอยู่บนแนวคันดินเหมือน จากการสำรวจไม่พบหลักฐานทางโบราณคดีในพื้นที่นี้



#### 2.3.4 จุดสำรวจ 4 (หมุด 22/33213) (พิกัด UTM-WGS 47N 741976 E 1458666 N)



ภาพที่ 2.17 ภาพถ่ายดาวเทียมแสดงตำแหน่งจุดสำรวจ 4 ของพื้นที่คำขอประทานบัตรที่ 5/2563

**ที่ตั้ง/สภาพพื้นที่ :** ตั้งอยู่ทางทิศเหนือของพื้นที่คำขอประทานบัตร อยู่ห่างจากหลักหมุดหมายเลข 22/33213 ไปทางทิศตะวันออกเฉียงเหนือประมาณ 20 เมตร โดยหมุดดังกล่าวปักอยู่บนคันดินของขอบเหมือง สภาพพื้นที่บริเวณนี้เป็นพื้นที่โล่ง มีกลุ่มหญ้าขึ้นอย่างหนาแน่นทั่วบริเวณ ทั้งนี้ ลักษณะดินในพื้นที่ดังกล่าวเป็นทรายทั้งหมด

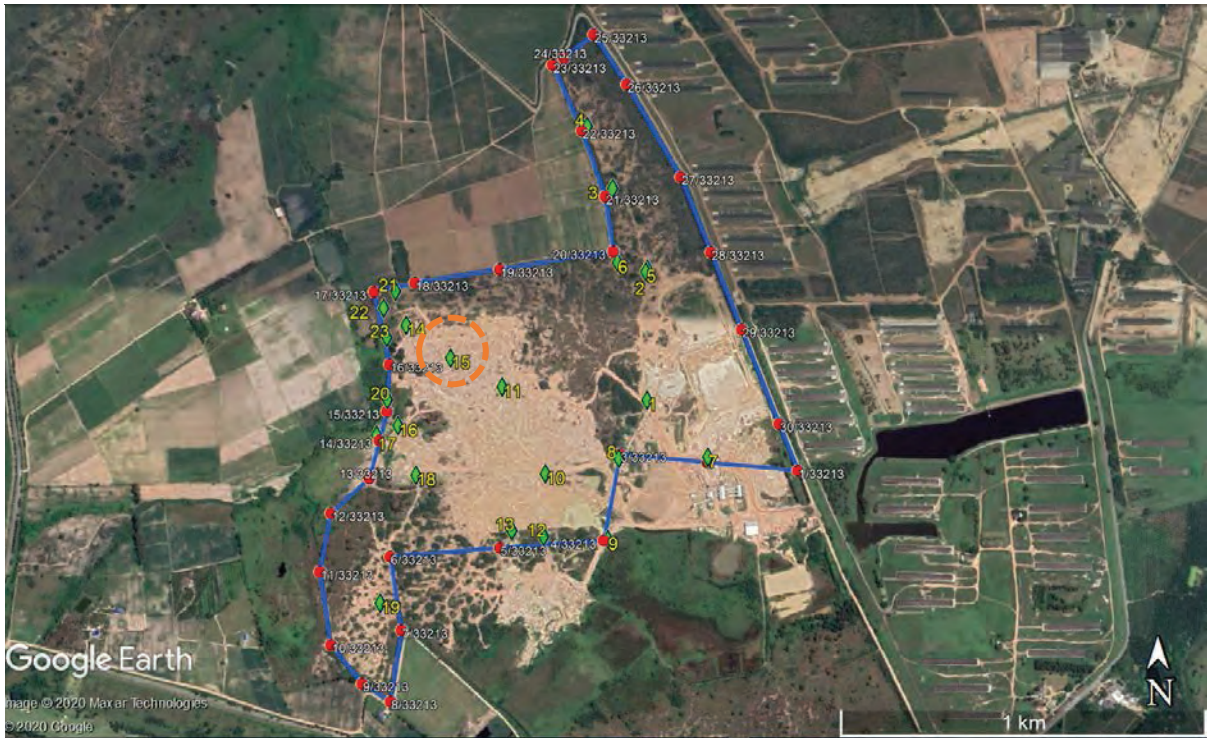
**หลักฐานที่พบ :** จากการสำรวจและสอบถามชาวบ้านในพื้นที่ ไม่ปรากฏประวัติการพบหลักฐานทางโบราณคดีในพื้นที่บริเวณนี้



ภาพที่ 2.18 สภาพพื้นที่บริเวณจุดสำรวจ 4 มีสภาพเป็นพื้นที่โล่ง มีหญ้าขึ้นอย่างหนาแน่นทั่วบริเวณ โดย  
ปรากฏให้เห็นหมุดหมายเลข 22/33213 ปักอยู่บนแนวคันดินเหมือง  
จากการสำรวจไม่พบหลักฐานทางโบราณคดีในพื้นที่นี้



### 2.3.5 จุดสำรวจ 5 (พิกัด UTM-WGS 47N 742139 E 1458275 N)



ภาพที่ 2.19 ภาพถ่ายดาวเทียมแสดงตำแหน่งจุดสำรวจ 5 ของพื้นที่คำขอประทานบัตรที่ 5/2563

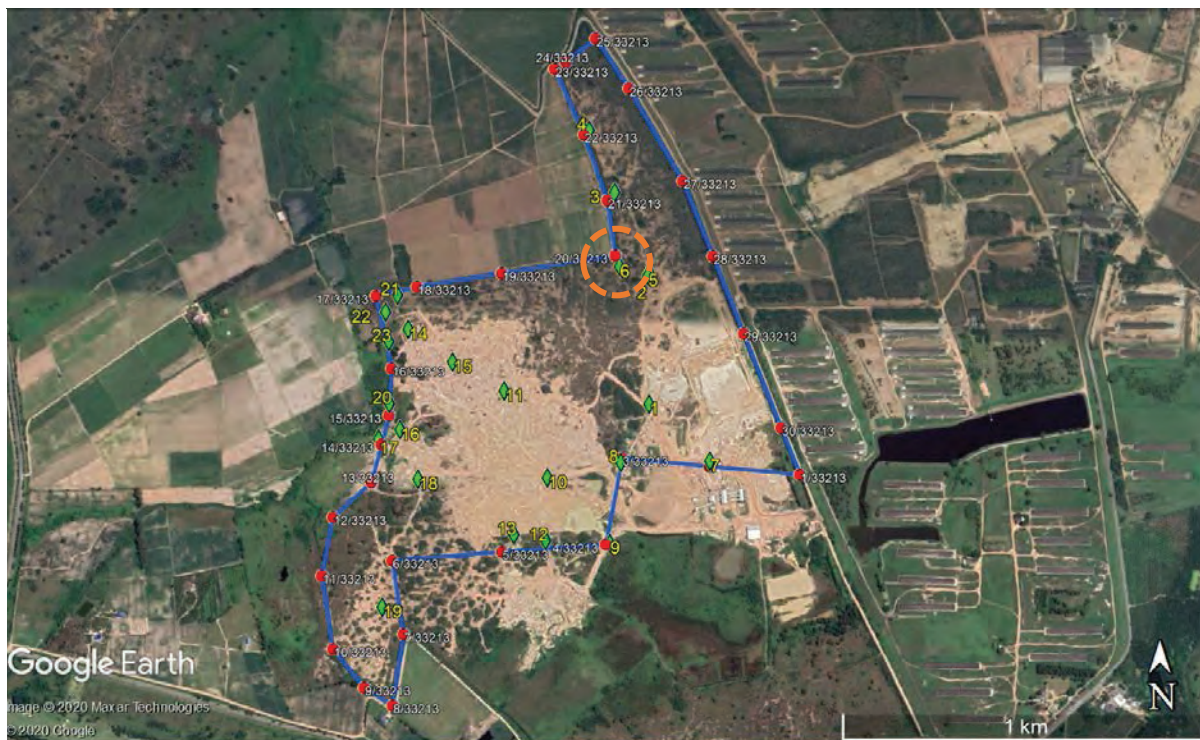
**ที่ตั้ง/สภาพพื้นที่ :** ตั้งอยู่ทางทิศเหนือของพื้นที่คำขอประทานบัตร อยู่ห่างจากหลักหมุดหมายเลข 20/33213 ไปทางทิศตะวันออกเฉียงใต้ประมาณ 100 เมตร และห่างจากหลักหมุดหมายเลข 28/33213 ไปทางทิศตะวันตกประมาณ 185 เมตร สภาพพื้นที่บริเวณนี้เป็นป่ารก มีกลุ่มหญ้าขึ้นอย่างหนาแน่น ร่วมกับพบต้นไม้ใหญ่ทั่วบริเวณ ทั้งนี้ ลักษณะดินในพื้นที่ดังกล่าวเป็นทรายทั้งหมด

**หลักฐานที่พบ :** จากการสำรวจและสอบถามชาวบ้านในพื้นที่ ไม่ปรากฏประวัติการพบหลักฐานทางโบราณคดีในพื้นที่บริเวณนี้



ภาพที่ 2.20 สภาพพื้นที่บริเวณจุดสำรวจ 5 มีสภาพเป็นป่ารก และไม่พบหลักฐานทางโบราณคดีในพื้นที่นี้

### 2.3.6 จุดสำรวจ 6 (หมุด 20/33213) (พิกัด UTM-WGS 47N 742062 E 1458299 N)



ภาพที่ 2.21 ภาพถ่ายดาวเทียมแสดงตำแหน่งจุดสำรวจ 6 ของพื้นที่คำขอประทานบัตรที่ 5/2563

**ที่ตั้ง/สภาพพื้นที่ :** ตั้งอยู่ทางทิศเหนือของพื้นที่คำขอประทานบัตร อยู่ห่างจากหลักหมุดหมายเลข 20/33213 ไปทางทิศใต้ประมาณ 30 เมตร โดยหมุดดังกล่าวปักอยู่บนคันดินของขอบเหมือง สภาพพื้นที่บริเวณนี้เป็นพื้นที่โล่ง มีกลุ่มหญ้าขึ้นอย่างหนาแน่นทั่วบริเวณ ทั้งนี้ ลักษณะดินในพื้นที่ดังกล่าวเป็นทรายทั้งหมด โดยพื้นที่ด้านนอกที่ติดกับเขตเหมืองนั้น เป็นพื้นที่เกษตรกรรมไร่นาของชาวบ้านในพื้นที่

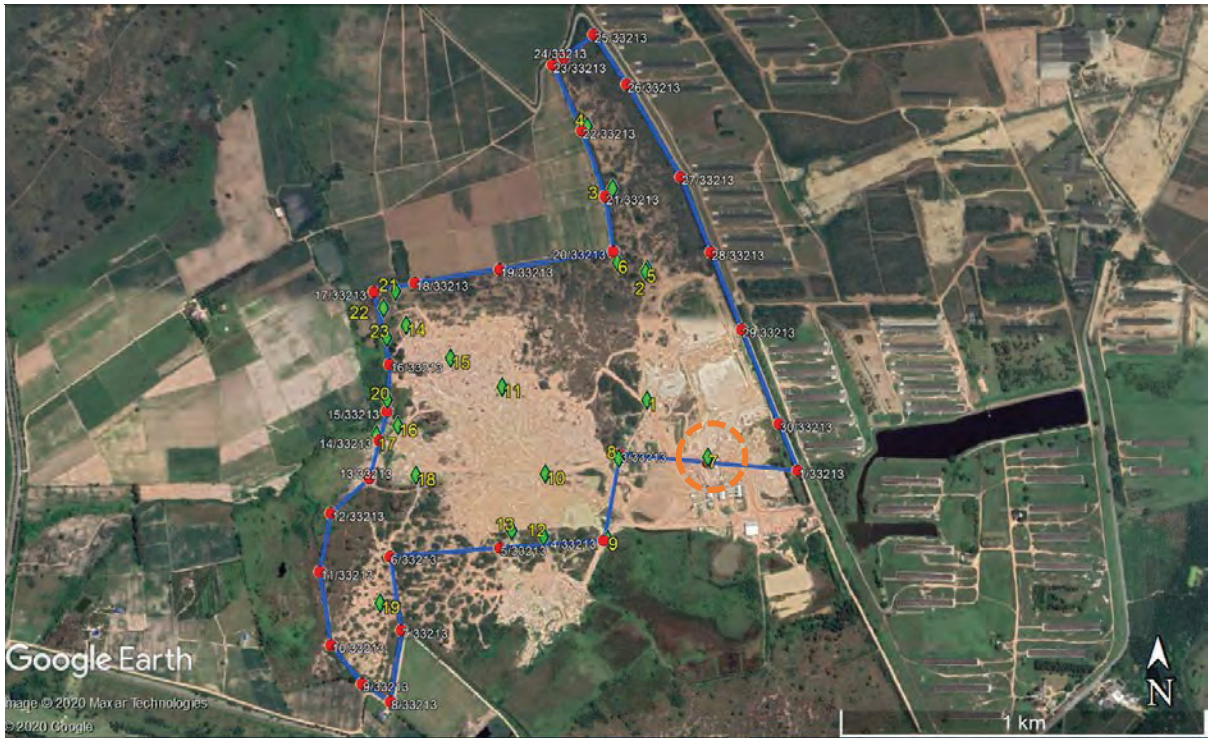
**หลักฐานที่พบ :** จากการสำรวจและสอบถามชาวบ้านในพื้นที่ ไม่ปรากฏประวัติการพบหลักฐานทางโบราณคดีในพื้นที่บริเวณนี้





ภาพที่ 2.22 สภาพพื้นที่บริเวณจุดสำรวจ 6 มีสภาพเป็นพื้นที่โล่ง มีกลุ่มหญ้าขึ้นอย่างหนาแน่นทั่วบริเวณ ร่วมกับปรากฏลักษณะหมายเลข 20/33213 ปักบนแนวคันดินขอบเหมือง (บน) โดยรอบเป็นไร่สับปะรด ของชาวบ้าน (ล่าง) ซึ่งจากการสำรวจไม่พบหลักฐานทางโบราณคดีในพื้นที่นี้

### 2.3.7 จุดสำรวจ 7 (หมุด 2/33213) (พิกัด UTM-WGS 47N 742312 E 1457776 N)



ภาพที่ 2.23 ภาพถ่ายดาวเทียมแสดงตำแหน่งจุดสำรวจ 7 ของพื้นที่คำขอประทานบัตรที่ 5/2563

**ที่ตั้ง/สภาพพื้นที่ :** ตั้งอยู่ทางทิศใต้ของพื้นที่คำขอประทานบัตร อยู่ห่างจากหลักหมุดหมายเลข 2/33213 ไปทางทิศเหนือประมาณ 18 เมตร โดยหมุดดังกล่าวปักอยู่บนถนนทรายของเหมืองเดิม สภาพพื้นที่บริเวณนี้เป็นพื้นที่เหมืองที่ยังคงดำเนินการอยู่ ปรากฏแอ่งน้ำขนาดใหญ่และเครื่องจักรสำหรับล้างทรายในพื้นที่

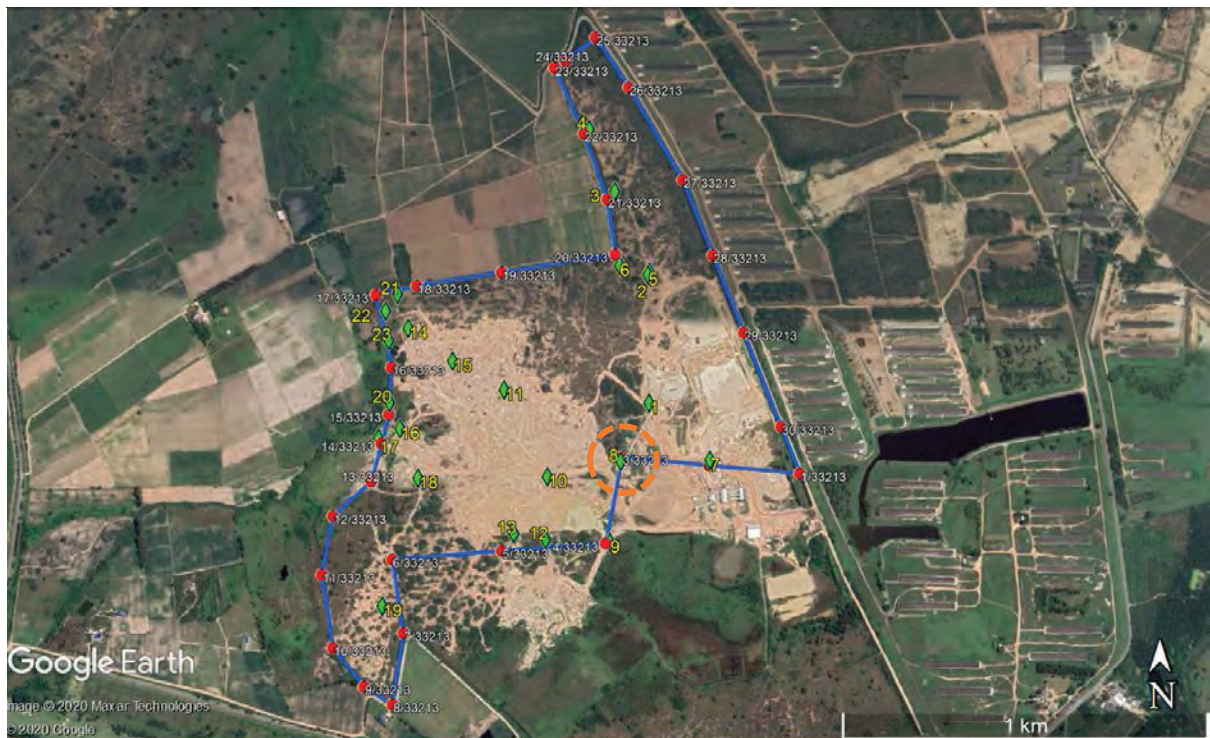
**หลักฐานที่พบ :** จากการสำรวจและสอบถามชาวบ้านในพื้นที่ ไม่ปรากฏประวัติการพบหลักฐานทางโบราณคดีในพื้นที่บริเวณนี้





ภาพที่ 2.24 สภาพพื้นที่บริเวณจุดสำรวจ 7 มีสภาพเป็นพื้นที่เหมืองที่ยังคงดำเนินงานอยู่ ปรากฏแอ่งน้ำขนาดใหญ่และเครื่องจักรสำหรับลำทรายในพื้นที่ ซึ่งจากการสำรวจไม่พบหลักฐานทางโบราณคดีในพื้นที่นี้

### 2.3.8 จุดสำรวจ 8 (หมุด 3/33213) (พิกัด UTM-WGS 47N 742070 E 1457771 N)



ภาพที่ 2.25 ภาพถ่ายดาวเทียมแสดงตำแหน่งจุดสำรวจ 8 ของพื้นที่คำขอประทานบัตรที่ 5/2563

ที่ตั้ง/สภาพพื้นที่ : ตั้งอยู่ทางทิศใต้ของพื้นที่คำขอประทานบัตร อยู่ห่างจากหลักหมุดหมายเลข 3/33213 ไปทางทิศใต้ประมาณ 13 เมตร โดยหมุดดังกล่าวปักอยู่บริเวณคันดินร่อนน้ำของเหมือง สภาพพื้นที่บริเวณนี้เป็นพื้นที่โล่ง มีกลุ่มหญ้าขึ้นอย่างหนาแน่นทั่วบริเวณ ทั้งนี้ ลักษณะดินในพื้นที่ดังกล่าวเป็นทรายทั้งหมด

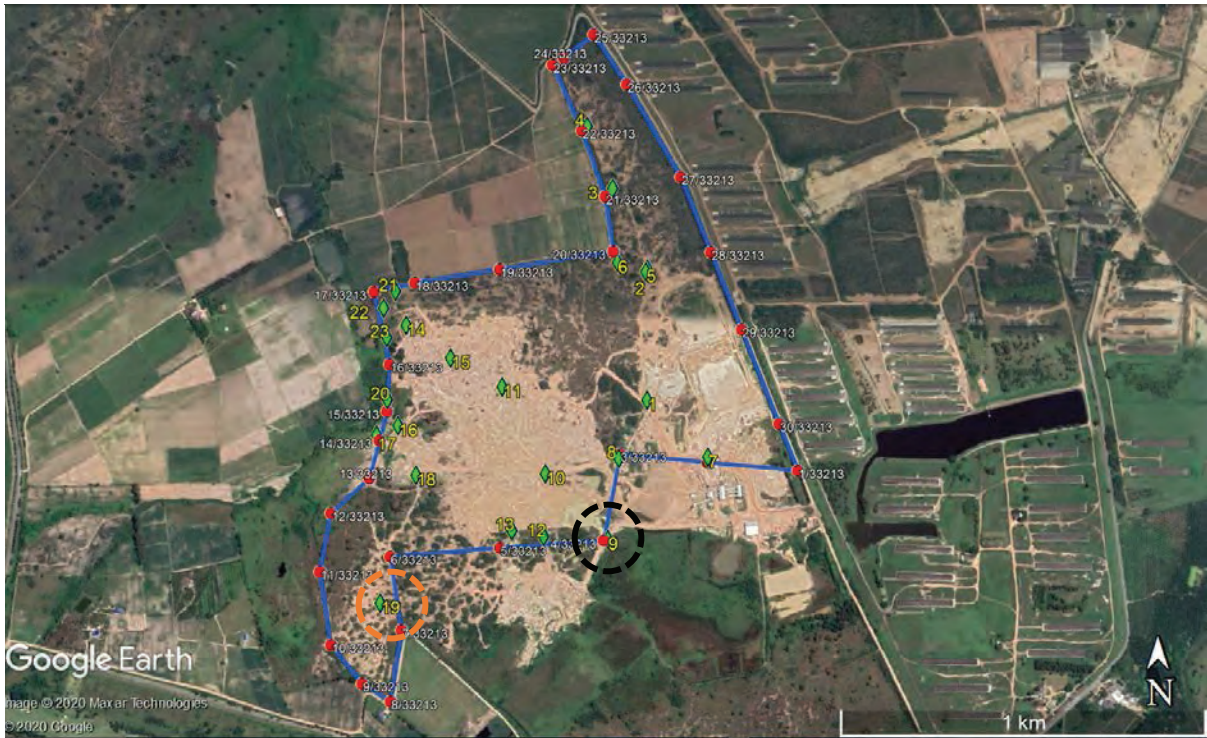
**หลักฐานที่พบ :** จากการสำรวจและสอบถามชาวบ้านในพื้นที่ ไม่ปรากฏประวัติการพบหลักฐานทางโบราณคดีในพื้นที่บริเวณนี้



ภาพที่ 2.26 สภาพพื้นที่บริเวณจุดสำรวจ 8 มีสภาพเป็นพื้นที่โล่ง มีกลุ่มหญ้าขึ้นอย่างหนาแน่นทั่วบริเวณ จากการสำรวจไม่พบหลักฐานทางโบราณคดีในพื้นที่นี้



### 2.3.9 จุดสำรวจ 9 (หมุด 4/33213) (พิกัด UTM-WGS 47N 742042 E 1457552 N)



ภาพที่ 2.27 ภาพถ่ายดาวเทียมแสดงตำแหน่งจุดสำรวจ 9 ของพื้นที่คำขอประทานบัตรที่ 5/2563

**ที่ตั้ง/สภาพพื้นที่ :** ตั้งอยู่ทางทิศใต้ของพื้นที่คำขอประทานบัตร อยู่ห่างจากหลักหมุดหมายเลข 4/33213 ไปทางทิศตะวันออกประมาณ 14 เมตร โดยหมุดดังกล่าวปักอยู่บริเวณถนนของเหมืองปัจจุบัน สภาพพื้นที่บริเวณนี้เป็นพื้นที่เหมืองที่ยังคงดำเนินงานอยู่ มีการขุดร่องน้ำเพื่อปล่อยน้ำสำหรับล้างทราย โดยรอบเป็นแอ่งน้ำขนาดใหญ่

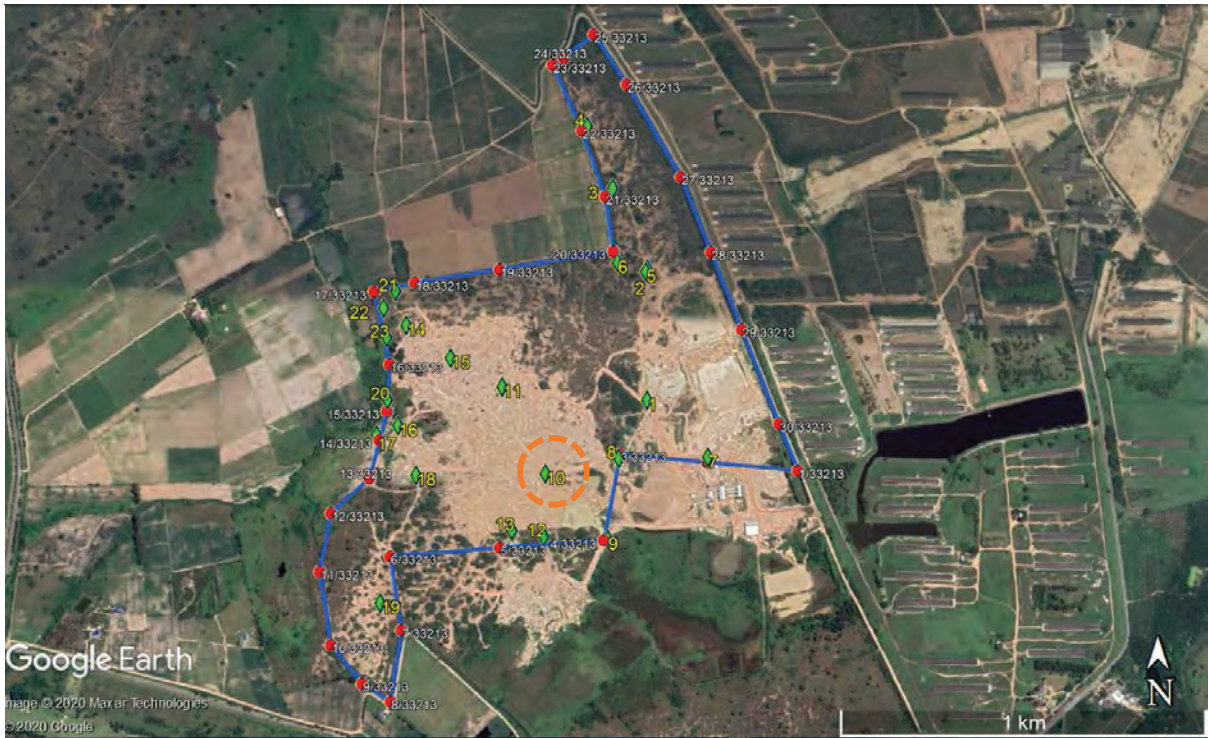
**หลักฐานที่พบ :** จากการสำรวจและสอบถามชาวบ้านในพื้นที่ ไม่ปรากฏประวัติการพบหลักฐานทางโบราณคดีในพื้นที่บริเวณนี้



ภาพที่ 2.28 สภาพพื้นที่บริเวณจุดสำรวจ 9 เป็นพื้นที่เหมืองที่ยังคงดำเนินงานอยู่ มีการขุดร่องน้ำเพื่อปล่อยน้ำสำหรับล้างทราย โดยรอบเป็นแอ่งน้ำขนาดใหญ่ จากการสำรวจไม่พบหลักฐานทางโบราณคดีในพื้นที่นี้



### 2.3.10 จุดสำรวจ 10 (พิกัด UTM-WGS 47N 741871 E 1457728 N)



ภาพที่ 2.29 ภาพถ่ายดาวเทียมแสดงตำแหน่งจุดสำรวจ 10 ของพื้นที่คำขอประทานบัตรที่ 5/2563

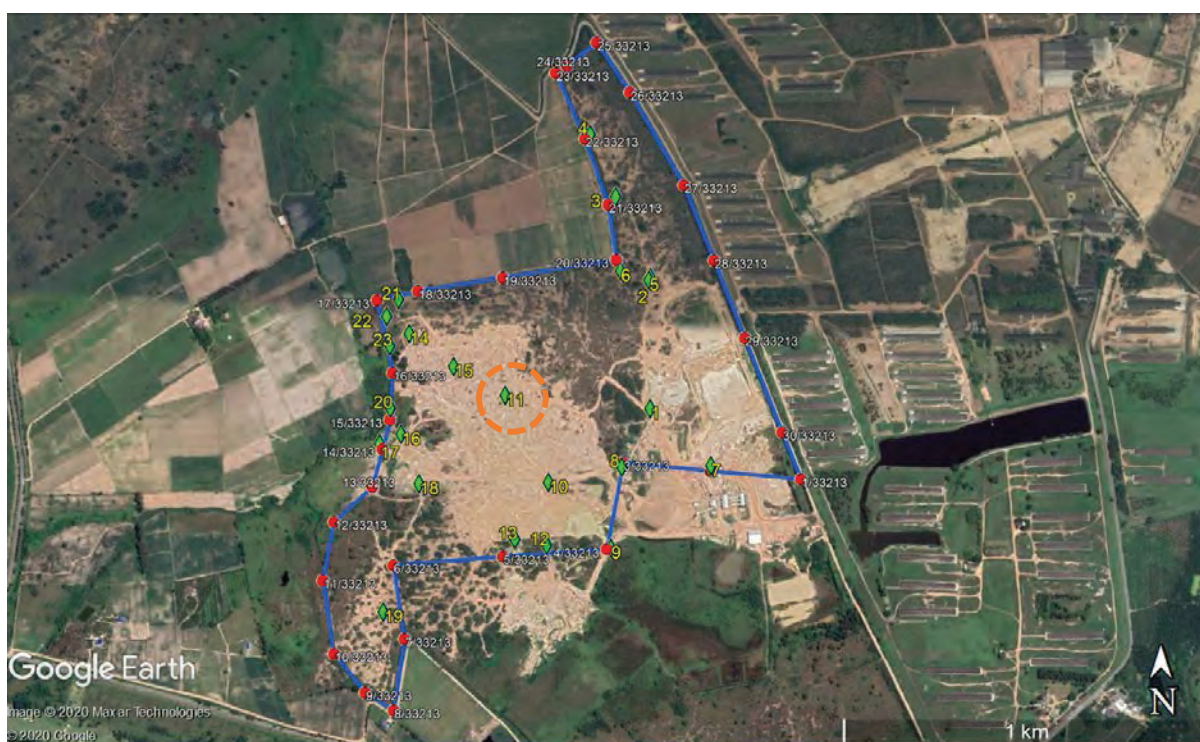
**ที่ตั้ง/สภาพพื้นที่ :** ตั้งอยู่บริเวณกลางพื้นที่คำขอประทานบัตร อยู่ห่างจากหลักหมุดหมายเลข 4/33213 ไปทางทิศตะวันตกเฉียงเหนือประมาณ 240 เมตร และห่างจากหลักหมุดหมายเลข 3/33213 ไปทางทิศตะวันตกประมาณ 205 เมตร สภาพพื้นที่บริเวณนี้เป็นพื้นที่โล่ง มีกลุ่มหญ้าขึ้นทั่วบริเวณ โดยรอบเป็นแอ่งน้ำขนาดใหญ่ ทั้งนี้ ลักษณะดินในพื้นที่ดังกล่าวเป็นทรายทั้งหมด

**หลักฐานที่พบ :** จากการสำรวจและสอบถามชาวบ้านในพื้นที่ ไม่ปรากฏประวัติการพบหลักฐานทางโบราณคดีในพื้นที่บริเวณนี้



ภาพที่ 2.30 สภาพพื้นที่บริเวณจุดสำรวจ 10 เป็นพื้นที่โล่ง มีกลุ่มหญ้าขึ้นทั่วบริเวณ โดยรอบเป็นแอ่งน้ำ จากการสำรวจไม่พบหลักฐานทางโบราณคดีในพื้นที่นี้

### 2.3.11 จุดสำรวจ 11 (พิกัด UTM-WGS 47N 741752 E 1457961 N)



ภาพที่ 2.31 ภาพถ่ายดาวเทียมแสดงตำแหน่งจุดสำรวจ 11 ของพื้นที่คำขอประทานบัตรที่ 5/2563

**ที่ตั้ง/สภาพพื้นที่ :** ตั้งอยู่บริเวณกลางพื้นที่คำขอประทานบัตร อยู่ห่างจากหลักหมุดหมายเลข 16/33213 ไปทางทิศตะวันออกประมาณ 310 เมตร และห่างจากหลักหมุดหมายเลข 19/33213 ไปทางทิศใต้ประมาณ 308 เมตร สภาพพื้นที่บริเวณนี้เป็นพื้นที่โล่ง ลักษณะดินในพื้นที่ดังกล่าวเป็นทรายทั้งหมด

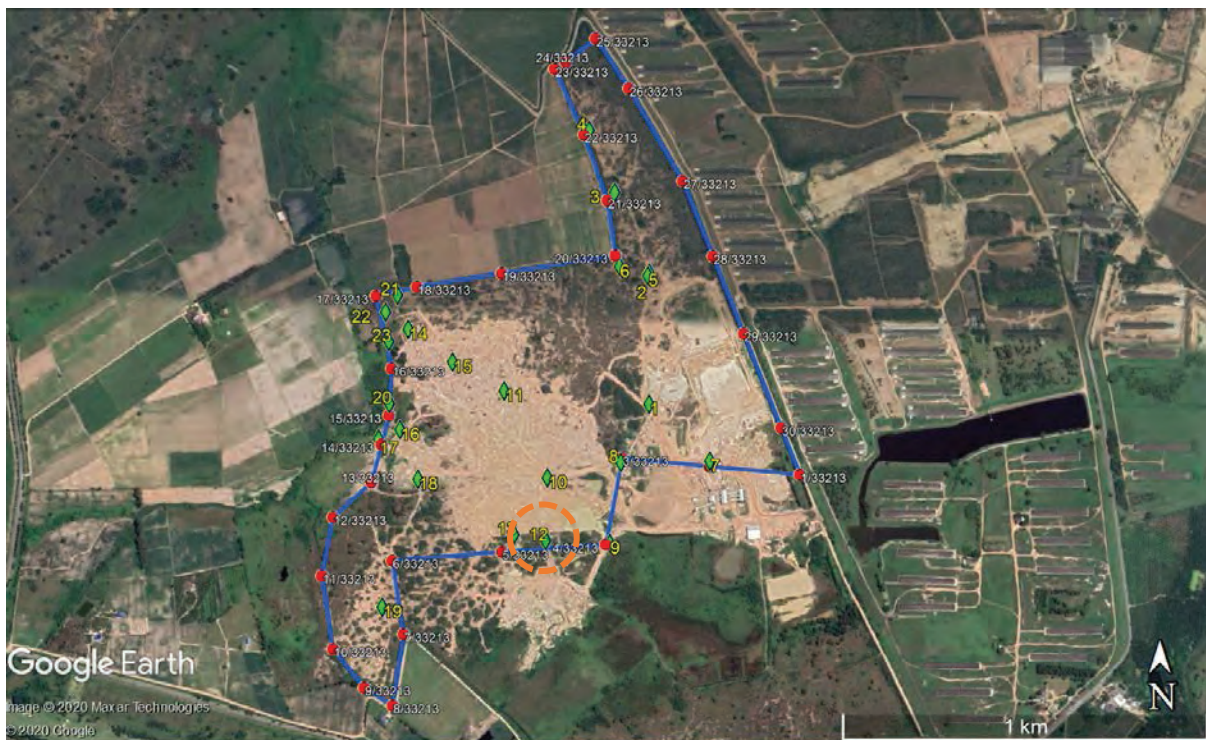
**หลักฐานที่พบ :** จากการสำรวจและสอบถามชาวบ้านในพื้นที่ ไม่ปรากฏประวัติการพบหลักฐานทางโบราณคดีในพื้นที่บริเวณนี้





ภาพที่ 2.32 สภาพพื้นที่บริเวณจุดสำรวจ 11 เป็นพื้นที่โล่ง และไม่พบหลักฐานทางโบราณคดีในพื้นที่นี้

### 2.3.12 จุดสำรวจ 12 (พิกัด UTM-WGS 47N 741868 E 1457559 N)



ภาพที่ 2.33 ภาพถ่ายดาวเทียมแสดงตำแหน่งจุดสำรวจ 12 ของพื้นที่คำขอประทานบัตรที่ 5/2563

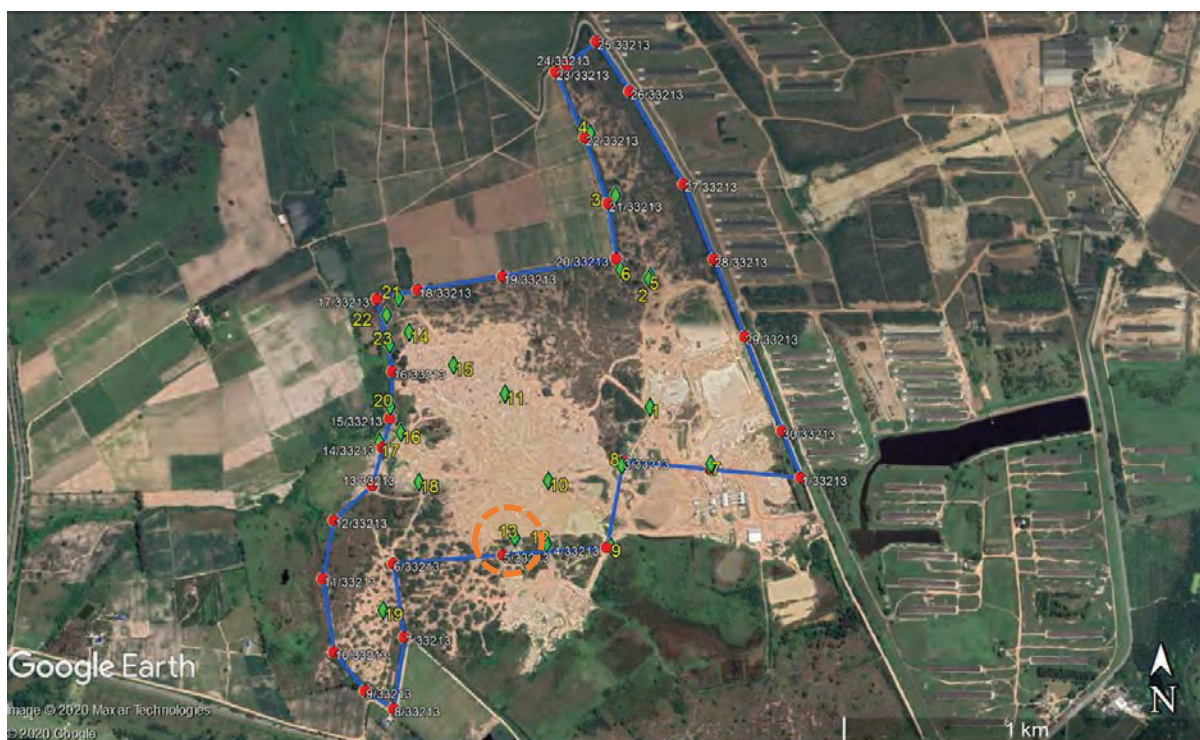
**ที่ตั้ง/สภาพพื้นที่ :** ตั้งอยู่ด้านทิศใต้ของพื้นที่คำขอประทานบัตร อยู่ห่างจากหลักหมุดหมายเลข 5/33213 ไปทางทิศตะวันออกเฉียงเหนือประมาณ 122 เมตร และห่างจากหลักหมุดหมายเลข 4/33213 ไปทางทิศตะวันตกเฉียงเหนือประมาณ 163 เมตร สภาพพื้นที่บริเวณนี้เป็นพื้นที่โล่ง มีกลุ่มหญ้าขึ้นทั่วบริเวณ ลักษณะดินในพื้นที่ดังกล่าวเป็นทรายทั้งหมด โดยรอบปรากฏแอ่งน้ำขนาดใหญ่

**หลักฐานที่พบ :** จากการสำรวจและสอบถามชาวบ้านในพื้นที่ ไม่ปรากฏประวัติการพบหลักฐานทางโบราณคดีในพื้นที่บริเวณนี้



ภาพที่ 2.34 สภาพพื้นที่บริเวณจุดสำรวจ 12 เป็นพื้นที่โล่ง ที่มีหญ้าขึ้นทั่วบริเวณ โดยรอบปรากฏเป็น  
แอ่งน้ำขนาดใหญ่ จากการสำรวจไม่พบหลักฐานทางโบราณคดีในพื้นที่นี้

### 2.3.13 จุดสำรวจ 13 (หมุด 5/33213) (พิกัด UTM-WGS 47N 741782 E 1457574 N)



ภาพที่ 2.35 ภาพถ่ายดาวเทียมแสดงตำแหน่งจุดสำรวจ 13 ของพื้นที่คำขอประทานบัตรที่ 5/2563

**ที่ตั้ง/สภาพพื้นที่ :** ตั้งอยู่ด้านทิศใต้ของพื้นที่คำขอประทานบัตร อยู่ห่างจากหลักหมุดหมายเลข  
5/33213 ไปทางทิศตะวันออกเฉียงเหนือประมาณ 57 เมตร โดยหมุดดังกล่าวปักอยู่บริเวณเนินของพื้นที่  
เหมือนปัจจุบัน สภาพพื้นที่บริเวณนี้เป็นป่ารก มีกลุ่มหญ้าขึ้นอย่างหนาแน่นทั่วบริเวณ ลักษณะดินในพื้นที่  
ดังกล่าวเป็นทรายทั้งหมด

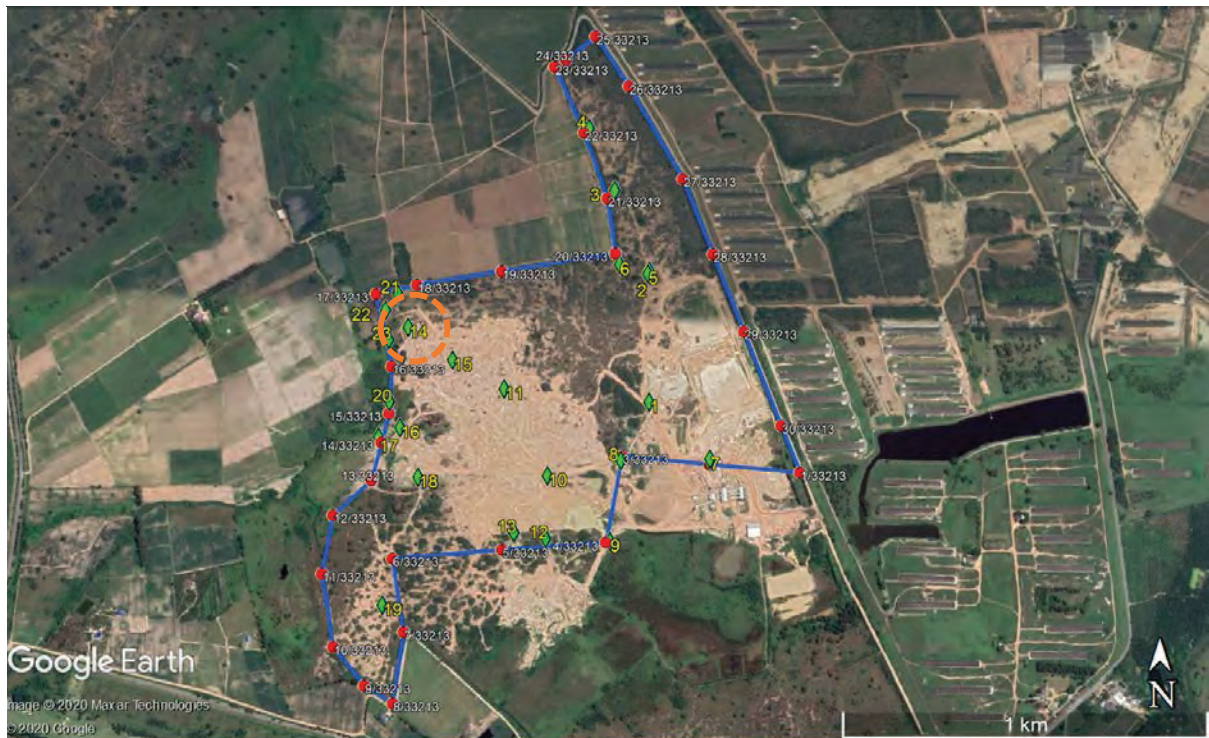


**หลักฐานที่พบ :** จากการสำรวจและสอบถามชาวบ้านในพื้นที่ ไม่ปรากฏประวัติการพบหลักฐานทางโบราณคดีในพื้นที่บริเวณนี้



ภาพที่ 2.36 สภาพพื้นที่บริเวณจุดสำรวจ 13 เป็นพื้นที่โล่ง ที่มีหญ้าขึ้นทั่วบริเวณ (บน) โดยมีหลักหมุดหมายเลข 5/33213 ปักอยู่ในพื้นที่ใกล้เคียง (ล่าง) จากการสำรวจไม่พบหลักฐานทางโบราณคดีในพื้นที่นี้

### 2.3.14 จุดสำรวจ 14 (พิกัด UTM-WGS 47N 741489 E 1458125 N)



ภาพที่ 2.37 ภาพถ่ายดาวเทียมแสดงตำแหน่งจุดสำรวจ 14 ของพื้นที่คำขอประทานบัตรที่ 5/2563

**ที่ตั้ง/สภาพพื้นที่ :** ตั้งอยู่ด้านทิศตะวันตกของพื้นที่คำขอประทานบัตร อยู่ห่างจากหลักหมุดหมายเลข 17/33213 ไปทางทิศตะวันออกเฉียงใต้ประมาณ 124 เมตร และห่างจากหลักหมุดหมายเลข 18/33213 ไปทางทิศตะวันตกเฉียงใต้ประมาณ 118 เมตร สภาพพื้นที่บริเวณนี้เป็นป่ารก มีกลุ่มหญ้าขึ้นอย่างหนาแน่นทั่วบริเวณ ลักษณะดินในพื้นที่ดังกล่าวเป็นทรายทั้งหมด บางบริเวณปรากฏเป็นแอ่งน้ำขนาดเล็กที่เกิดจากการขุดทราย

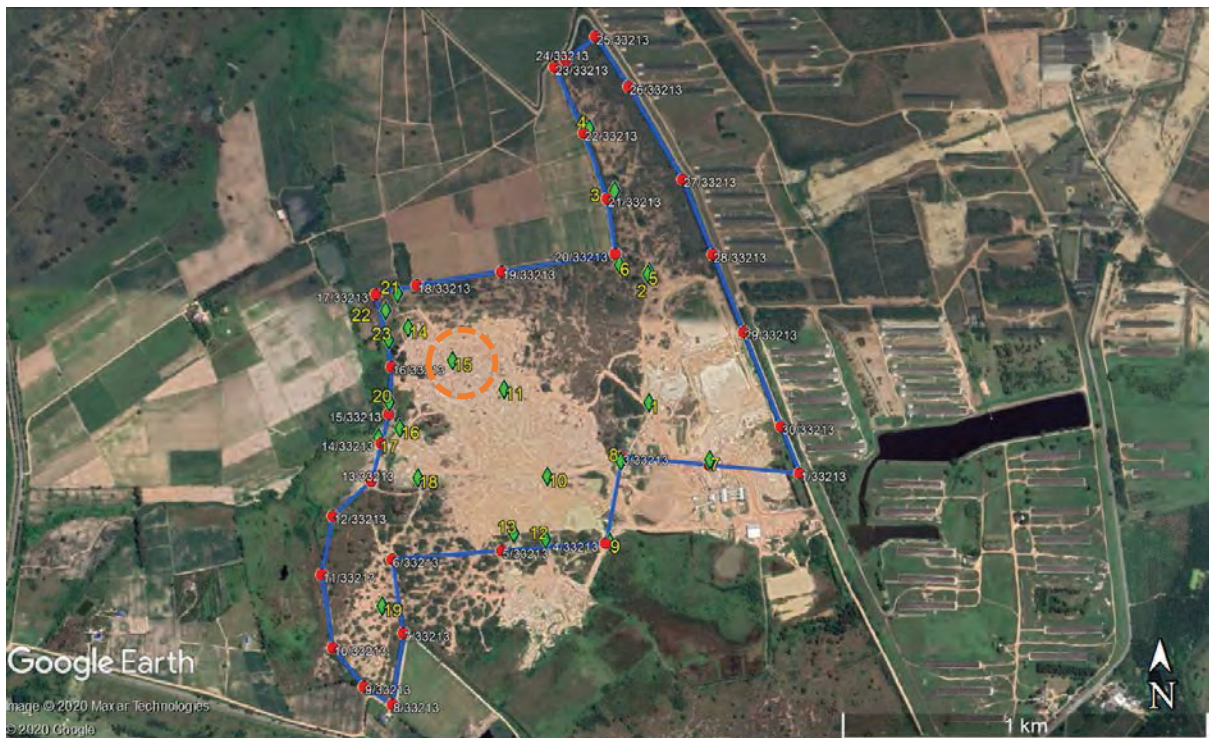
**หลักฐานที่พบ :** จากการสำรวจและสอบถามชาวบ้านในพื้นที่ ไม่ปรากฏประวัติการพบหลักฐานทางโบราณคดีในพื้นที่บริเวณนี้





ภาพที่ 2.38 สภาพพื้นที่บริเวณจุดสำรวจ 14 มีสภาพเป็นป่ารก มีกลุ่มหญ้าขึ้นอย่างหนาแน่นทั่วบริเวณ จากการสำรวจไม่พบหลักฐานทางโบราณคดีในพื้นที่นี้

### 2.3.15 จุดสำรวจ 15 (พิกัด UTM-WGS 47N 741611 E 1458038 N)



ภาพที่ 2.39 ภาพถ่ายดาวเทียมแสดงตำแหน่งจุดสำรวจ 15 ของพื้นที่คำขอประทานบัตรที่ 5/2563

**ที่ตั้ง/สภาพพื้นที่ :** ตั้งอยู่ด้านทิศตะวันตกของพื้นที่คำขอประทานบัตร อยู่ห่างจากหลักหมุดหมายเลข 16/33213 ไปทางทิศตะวันออกประมาณ 168 เมตร และห่างจากหลักหมุดหมายเลข 18/33213 ไปทางทิศใต้ประมาณ 218 เมตร สภาพพื้นที่บริเวณนี้เป็นป่ารก มีกลุ่มหญ้าขึ้นอย่างหนาแน่นทั่วบริเวณ ทั้งนี้ ลักษณะดินในพื้นที่ดังกล่าวเป็นทรายทั้งหมด



**หลักฐานที่พบ :** จากการสำรวจและสอบถามชาวบ้านในพื้นที่ ไม่ปรากฏประวัติการพบหลักฐานทางโบราณคดีในพื้นที่บริเวณนี้



ภาพที่ 2.40 สภาพพื้นที่บริเวณจุดสำรวจ 15 มีสภาพเป็นป่ารก มีกลุ่มหญ้าขึ้นอย่างหนาแน่นทั่วบริเวณ จากการสำรวจไม่พบหลักฐานทางโบราณคดีในพื้นที่นี้

#### 2.3.16 จุดสำรวจ 16 (หมุด 15/33213) (พิกัด UTM-WGS 47N 741469 E 1457854 N)



ภาพที่ 2.41 ภาพถ่ายดาวเทียมแสดงตำแหน่งจุดสำรวจ 16 ของพื้นที่คำขอประทานบัตรที่ 5/2563

**ที่ตั้ง/สภาพพื้นที่ :** ตั้งอยู่ด้านทิศตะวันตกของพื้นที่คำขอประทานบัตร อยู่ห่างจากหลักหมุดหมายเลข 15/33213 ไปทางทิศตะวันออกเฉียงใต้ประมาณ 45 เมตร โดยหมุดดังกล่าวปักอยู่บริเวณคันดินของพื้นที่



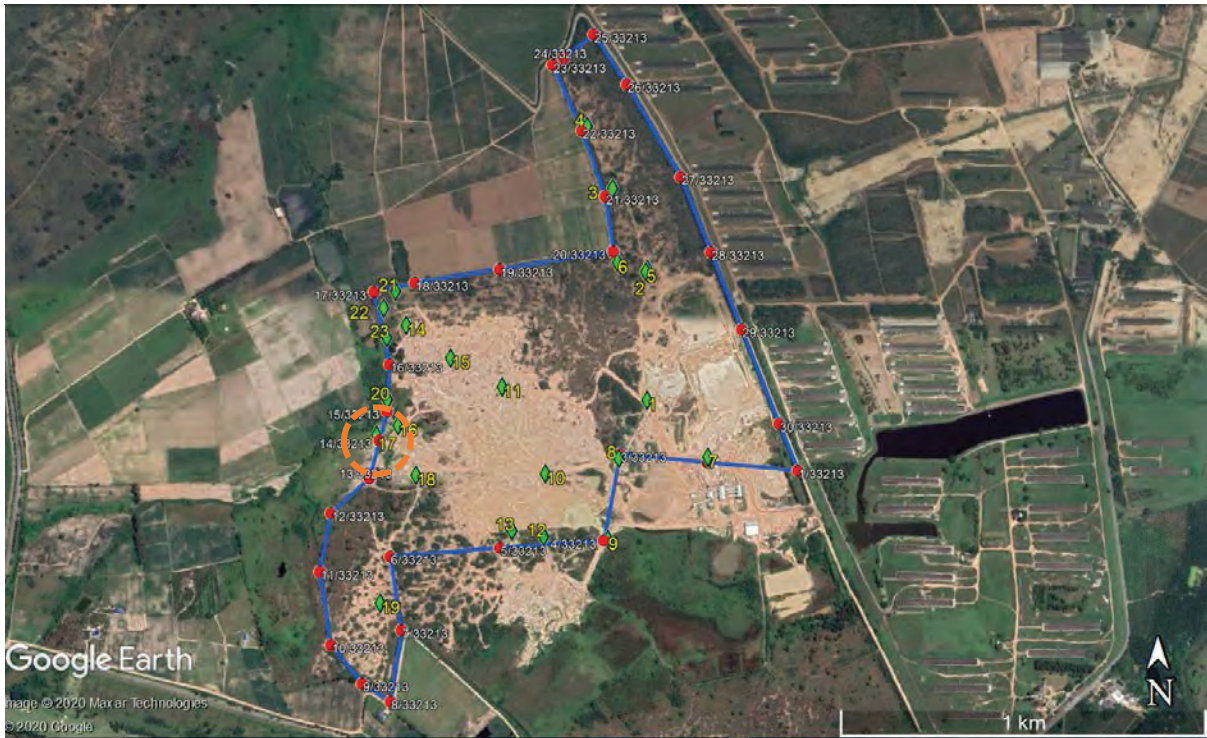
เหมืองปัจจุบัน สภาพพื้นที่บริเวณนี้เป็นป่ารก มีกลุ่มหญ้าขึ้นอย่างหนาแน่นทั่วบริเวณ บางแห่งเป็นแอ่งน้ำที่เกิดจากการขุดทราย ทั้งนี้ ลักษณะดินในพื้นที่ดังกล่าวเป็นทรายทั้งหมด

**หลักฐานที่พบ :** จากการสำรวจและสอบถามชาวบ้านในพื้นที่ ไม่ปรากฏประวัติการพบหลักฐานทางโบราณคดีในพื้นที่บริเวณนี้



ภาพที่ 2.42 สภาพพื้นที่บริเวณจุดสำรวจ 16 ใกล้เคียงกับหลักหมุดหมายเลข 15/33213 ที่ยังคงปักอยู่บริเวณคันดินเหมืองปัจจุบัน สภาพทั่วไปเป็นป่ารก มีกลุ่มหญ้าขึ้นอย่างหนาแน่นทั่วบริเวณ ซึ่งจากการสำรวจไม่พบหลักฐานทางโบราณคดีในพื้นที่นี้

### 2.3.17 จุดสำรวจ 17 (หมุด 14/33213) (พิกัด UTM-WGS 47N 741411 E 1457828 N)



ภาพที่ 2.43 ภาพถ่ายดาวเทียมแสดงตำแหน่งจุดสำรวจ 17 ของพื้นที่คำขอประทานบัตรที่ 5/2563

**ที่ตั้ง/สภาพพื้นที่ :** ตั้งอยู่ด้านทิศตะวันตกของพื้นที่คำขอประทานบัตร อยู่ห่างจากหลักหมุดหมายเลข 14/33213 ไปทางทิศตะวันตกเฉียงเหนือประมาณ 19 เมตร สภาพพื้นที่บริเวณนี้เป็นป่ารก มีกลุ่มหญ้าขึ้นอย่างหนาแน่นทั่วบริเวณ บางแห่งเป็นแอ่งน้ำที่เกิดจากการขุดทราย ทั้งนี้ ลักษณะดินในพื้นที่ดังกล่าวเป็นทรายทั้งหมด

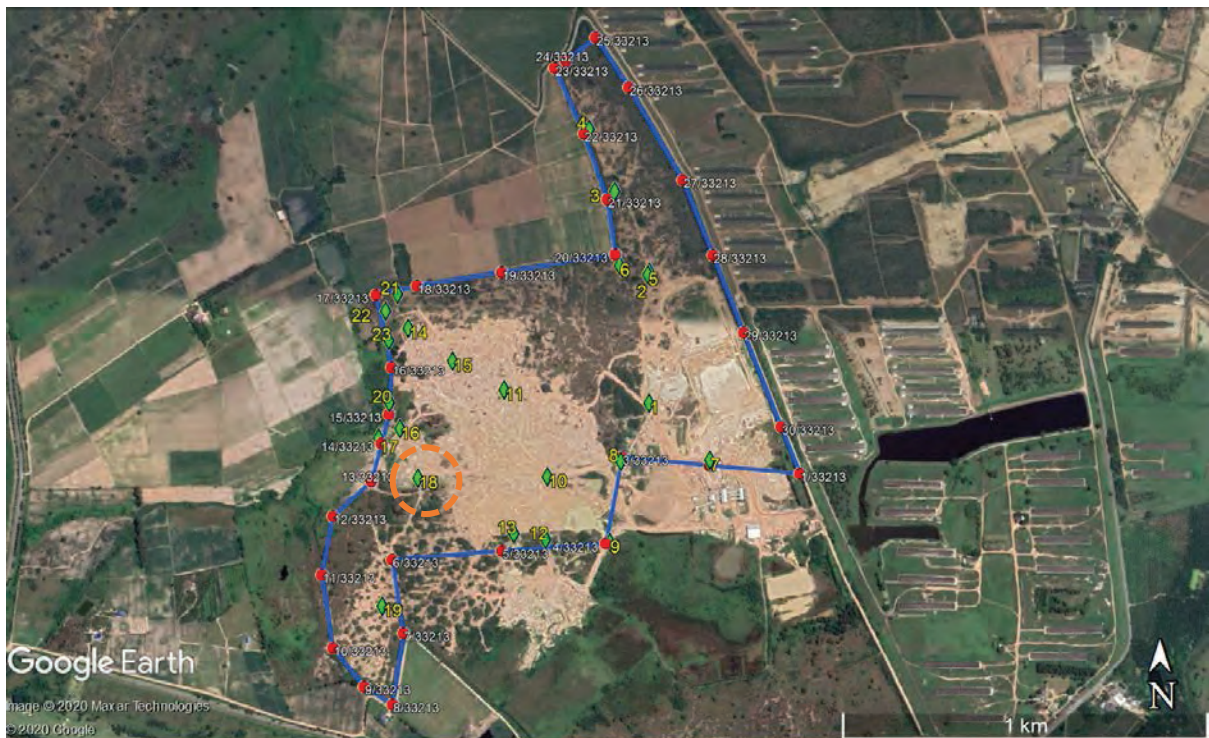
**หลักฐานที่พบ :** จากการสำรวจและสอบถามชาวบ้านในพื้นที่ ไม่ปรากฏประวัติการพบหลักฐานทางโบราณคดีในพื้นที่บริเวณนี้





ภาพที่ 2.44 สภาพพื้นที่บริเวณจุดสำรวจ 17 มีสภาพเป็นป่ารก มีกลุ่มหญ้าขึ้นอย่างหนาแน่นทั่วบริเวณ จากการสำรวจไม่พบหลักฐานทางโบราณคดีในพื้นที่นี้

### 2.3.18 จุดสำรวจ 18 (พิกัด UTM-WGS 47N 741520 E 1457721 N)



ภาพที่ 2.45 ภาพถ่ายดาวเทียมแสดงตำแหน่งจุดสำรวจ 18 ของพื้นที่คำขอประทานบัตรที่ 5/2563

**ที่ตั้ง/สภาพพื้นที่ :** ตั้งอยู่ด้านทิศตะวันตกของพื้นที่คำขอประทานบัตร อยู่ห่างจากหลักหมุดหมายเลข 13/33213 ไปทางทิศตะวันออกประมาณ 125 เมตร สภาพพื้นที่บริเวณนี้เป็นพื้นที่โล่ง มีกลุ่มหญ้าขึ้นทั่วบริเวณ ทั้งนี้ ลักษณะดินในพื้นที่ดังกล่าวเป็นทรายทั้งหมด

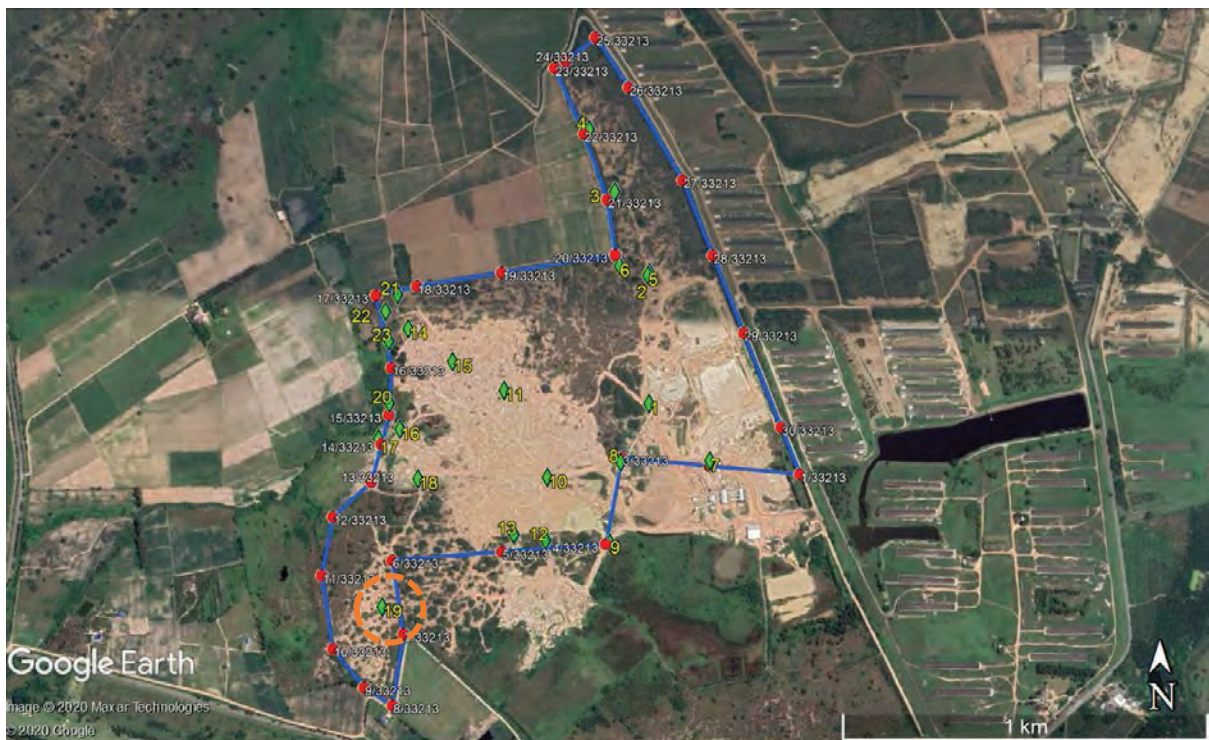
**หลักฐานที่พบ :** จากการสำรวจและสอบถามชาวบ้านในพื้นที่ ไม่ปรากฏประวัติการพบหลักฐานทางโบราณคดีในพื้นที่บริเวณนี้





ภาพที่ 2.46 สภาพพื้นที่บริเวณจุดสำรวจ 18 เป็นพื้นที่โล่ง มีกลุ่มหญ้าขึ้นทั่วบริเวณ จากการสำรวจไม่พบหลักฐานทางโบราณคดีในพื้นที่

2.3.19 จุดสำรวจ 19 (หมุด 6/33213 และ 7/33213) (พิกัด UTM-WGS 47N 741427 E 1457376 N)



ภาพที่ 2.47 ภาพถ่ายดาวเทียมแสดงตำแหน่งจุดสำรวจ 19 ของพื้นที่คำขอประทานบัตรที่ 5/2563

ที่ตั้ง/สภาพพื้นที่ : ตั้งอยู่ด้านทิศใต้ของพื้นที่คำขอประทานบัตร อยู่ห่างจากหลักหมุดหมายเลข 7/33213 ไปทางทิศตะวันตกเฉียงเหนือประมาณ 98 เมตร และห่างจากหลักหมุดหมายเลข 6/33213 ไปทางทิศตะวันตกเฉียงใต้ประมาณ 126 เมตร โดยหมุดทั้งสองยังคงปักอยู่สำหรับเป็นขอบเขตของพื้นที่เหมือง



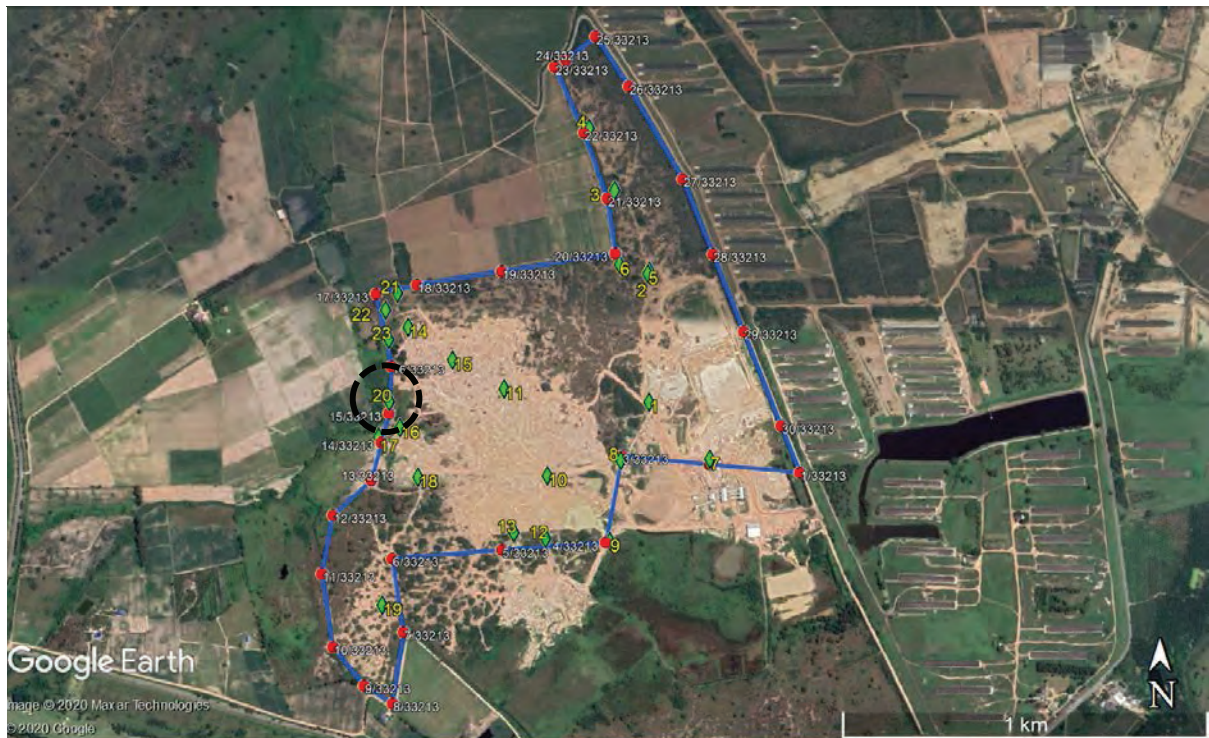
สภาพพื้นที่บริเวณนี้เป็นพื้นที่โล่ง มีกลุ่มหญ้าขึ้นอย่างหนาแน่นทั่วบริเวณ ทั้งนี้ ลักษณะดินในพื้นที่ดังกล่าวเป็นทรายทั้งหมด

**หลักฐานที่พบ :** จากการสำรวจและสอบถามชาวบ้านในพื้นที่ ไม่ปรากฏประวัติการพบหลักฐานทางโบราณคดีในพื้นที่บริเวณนี้



ภาพที่ 2.48 สภาพพื้นที่บริเวณจุดสำรวจ 19 เป็นพื้นที่โล่ง มีกลุ่มหญ้าขึ้นทั่วบริเวณ โดยยังคงพบหมุดหลัก  
หมุดหมายเลข 6/33213 (บน) และหมายเลข 7/33213 (ล่าง) ปักอยู่บนพื้นทราย  
จากการสำรวจไม่พบหลักฐานทางโบราณคดีในพื้นที่นี้

### 2.3.20 จุดสำรวจ 20 (หมุด 15/33213) (พิกัด UTM-WGS 47N 741439 E 1457924 N)



ภาพที่ 2.49 ภาพถ่ายดาวเทียมแสดงตำแหน่งจุดสำรวจ 20 ของพื้นที่คำขอประทานบัตรที่ 5/2563

**ที่ตั้ง/สภาพพื้นที่ :** ตั้งอยู่ด้านทิศตะวันตกของพื้นที่คำขอประทานบัตร อยู่ห่างจากหลักหมุดหมายเลข 15/33213 ไปทางทิศเหนือประมาณ 35 เมตร และห่างจากหลักหมุดหมายเลข 16/33213 ไปทางทิศใต้ประมาณ 95 เมตร โดยหมุดหมายเลข 15/33213 ยังคงปักอยู่สำหรับเป็นขอบเขตของพื้นที่เหมือง สภาพพื้นที่บริเวณนี้เป็นป่ารก มีกลุ่มหญ้าขึ้นอย่างหนาแน่นทั่วบริเวณ อีกทั้งยังพบร่องน้ำเก่าที่เกิดจากการขุดทรายปรากฏอยู่ในพื้นที่ ทั้งนี้ ลักษณะดินในพื้นที่ดังกล่าวเป็นทรายทั้งหมด

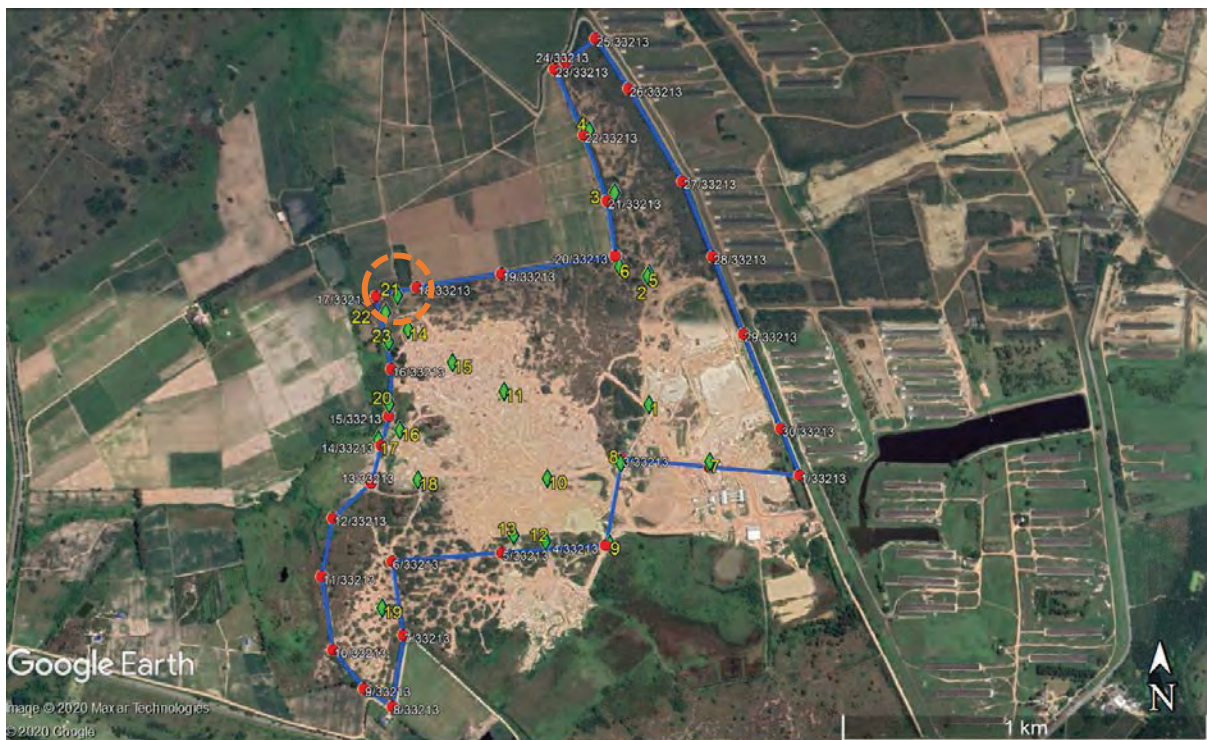
**หลักฐานที่พบ :** จากการสำรวจและสอบถามชาวบ้านในพื้นที่ ไม่ปรากฏประวัติการพบหลักฐานทางโบราณคดีในพื้นที่บริเวณนี้





ภาพที่ 2.50 สภาพพื้นที่บริเวณจุดสำรวจ 20 เป็นป่ารก มีกลุ่มหญ้าขึ้นอย่างหนาแน่นทั่วบริเวณ ปรากฏร่องรอยร่องน้ำเก่าที่เกิดจากการขุดทรายในพื้นที่ ซึ่งจากการสำรวจไม่พบหลักฐานทางโบราณคดีในพื้นที่นี้

### 2.3.21 จุดสำรวจ 21 (หมุด 17/33213 และ 18/33213) (พิกัด UTM-WGS 47N 741459 E 1458217 N)



ภาพที่ 2.51 ภาพถ่ายดาวเทียมแสดงตำแหน่งจุดสำรวจ 21 ของพื้นที่คำขอประทานบัตรที่ 5/2563

**ที่ตั้ง/สภาพพื้นที่ :** ตั้งอยู่ด้านทิศเหนือของพื้นที่คำขอประทานบัตร อยู่ห่างจากหลักหมุดหมายเลข 17/33213 ไปทางทิศตะวันออกประมาณ 60 เมตร และห่างจากหลักหมุดหมายเลข 18/33213 ไปทางทิศตะวันตกประมาณ 58 เมตร โดยหมุดทั้งสองยังคงปักอยู่สำหรับเป็นขอบเขตของพื้นที่เหมือง สภาพพื้นที่



บริเวณนี้เป็นป่ารก มีกลุ่มหญ้าขึ้นอย่างหนาแน่นทั่วบริเวณ โดยรอบเป็นพื้นที่เกษตรกรรมไร่นาสำปะหลังของชาวบ้าน ทั้งนี้ ลักษณะดินในพื้นที่ดังกล่าวเป็นทรายทั้งหมด

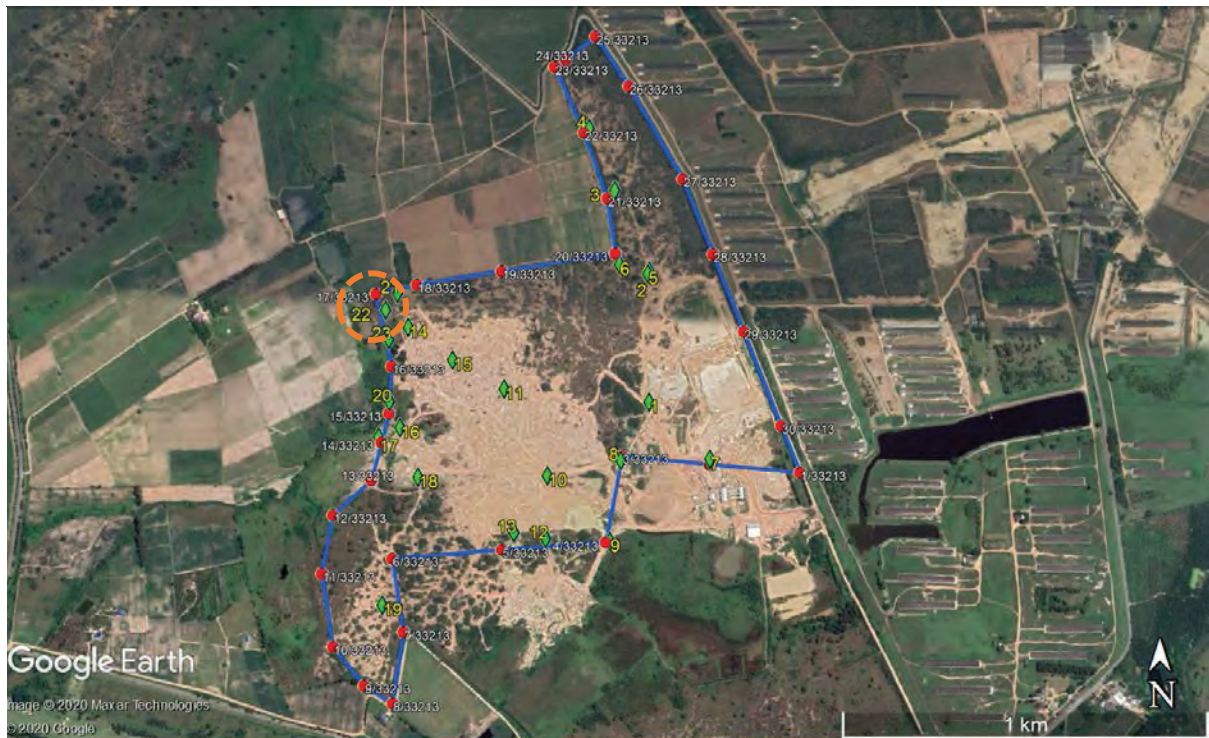
**หลักฐานที่พบ :** จากการสำรวจและสอบถามชาวบ้านในพื้นที่ ไม่ปรากฏประวัติการพบหลักฐานทางโบราณคดีในพื้นที่บริเวณนี้



ภาพที่ 2.52 สภาพพื้นที่บริเวณจุดสำรวจ 21 เป็นป่ารก มีกลุ่มหญ้าขึ้นอย่างหนาแน่นทั่วบริเวณ ยังคงพบหมุดหลักหมุดหมายเลข 17/33213 และหมายเลข 18/33213 ปักอยู่เพื่อเป็นขอบเขตเหมือง โดยรอบเป็นป่ารก และพื้นที่ไร่นาสำปะหลัง จากการสำรวจไม่พบหลักฐานทางโบราณคดีในพื้นที่นี้



### 2.3.22 จุดสำรวจ 22 (พิกัด UTM-WGS 47N 741459 E 1458217 N)



ภาพที่ 2.53 ภาพถ่ายดาวเทียมแสดงตำแหน่งจุดสำรวจ 22 ของพื้นที่คำขอประทานบัตรที่ 5/2563

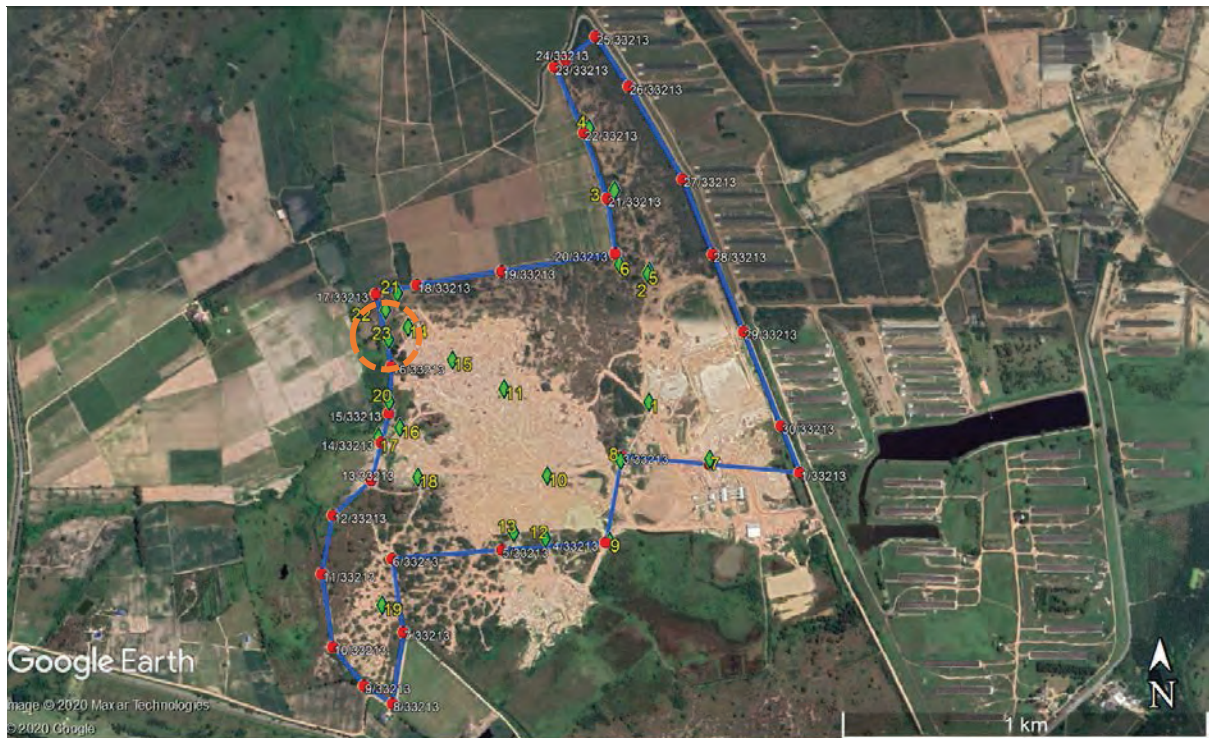
**ที่ตั้ง/สภาพพื้นที่ :** ตั้งอยู่ด้านทิศเหนือของพื้นที่คำขอประทานบัตร อยู่ห่างจากหลักหมุดหมายเลข 17/33213 ไปทางทิศใต้ประมาณ 50 เมตร สภาพพื้นที่บริเวณนี้เป็นป่ารก มีกลุ่มหญ้าขึ้นอย่างหนาแน่นทั่วบริเวณ ทั้งนี้ ลักษณะดินในพื้นที่ดังกล่าวเป็นทรายทั้งหมด

**หลักฐานที่พบ :** จากการสำรวจและสอบถามชาวบ้านในพื้นที่ ไม่ปรากฏประวัติการพบหลักฐานทางโบราณคดีในพื้นที่บริเวณนี้



ภาพที่ 2.54 สภาพพื้นที่บริเวณจุดสำรวจ 22 เป็นป่ารก มีกลุ่มหญ้าขึ้นอย่างหนาแน่นทั่วบริเวณ จากการสำรวจไม่พบหลักฐานทางโบราณคดีในพื้นที่นี้

### 2.3.23 จุดสำรวจ 23 (พิกัด UTM-WGS 47N 741436 E 1458092 N)



ภาพที่ 2.55 ภาพถ่ายดาวเทียมแสดงตำแหน่งจุดสำรวจ 23 ของพื้นที่คำขอประทานบัตรที่ 5/2563

**ที่ตั้ง/สภาพพื้นที่ :** ตั้งอยู่ด้านทิศเหนือของพื้นที่คำขอประทานบัตร อยู่ห่างจากหลักหมุดหมายเลข 16/33213 ไปทางทิศเหนือประมาณ 81 เมตร และห่างจากหลักหมุดหมายเลข 17/33213 ไปทางทิศใต้ประมาณ 121 เมตร สภาพพื้นที่บริเวณนี้เป็นป่ารก มีกลุ่มหญ้าขึ้นอย่างหนาแน่นทั่วบริเวณ ทั้งนี้ ลักษณะดินในพื้นที่ดังกล่าวเป็นทรายทั้งหมด

**หลักฐานที่พบ :** จากการสำรวจและสอบถามชาวบ้านในพื้นที่ ไม่ปรากฏประวัติการพบหลักฐานทางโบราณคดีในพื้นที่บริเวณนี้





ภาพที่ 2.56 สภาพพื้นที่บริเวณจุดสำรวจ 23 เป็นป่ารก มีกลุ่มหญ้าขึ้นอย่างหนาแน่นทั่วบริเวณ จากการสำรวจไม่พบหลักฐานทางโบราณคดีในพื้นที่นี้

ตารางที่ 2.1 สรุปรายละเอียดของจุดสำรวจในพื้นที่คำขอประทานบัตรที่ 5/2563

ลำดับ	จุดสำรวจ	พิกัดภูมิศาสตร์ UTM 47N		สภาพพื้นที่	หลักฐานที่พบ
		ตะวันออก	เหนือ		
1	จุดสำรวจ 1	742145	1457929	พื้นที่โล่ง มีกลุ่มหญ้าขึ้นทั่วบริเวณ	-
2	จุดสำรวจ 2	742142	1458283	พื้นที่โล่ง มีกลุ่มหญ้าขึ้นทั่วบริเวณ บางบริเวณถูกขุดทราย จนกลายเป็นแอ่งน้ำ	-
3	จุดสำรวจ 3 (หมุด 21/33213)	742047	1458499	พื้นที่โล่ง มีกลุ่มหญ้าขึ้นอย่างหนาแน่นทั่วบริเวณ บางบริเวณถูกขุดทรายออกไป ทำให้เกิดเป็นร่องกว้าง	-
4	จุดสำรวจ 4 (หมุด 22/33213)	741976	1458666	พื้นที่โล่ง มีกลุ่มหญ้าขึ้นอย่างหนาแน่นทั่วบริเวณ	-
5	จุดสำรวจ 5	742139	1458275	ป่ารก มีกลุ่มหญ้าขึ้นอย่างหนาแน่น ร่วมกับพบต้นไม้ใหญ่ทั่วบริเวณ	-
6	จุดสำรวจ 6 (หมุด 20/33213)	742062	1458299	พื้นที่โล่ง มีกลุ่มหญ้าขึ้นอย่างหนาแน่นทั่วบริเวณ	-
7	จุดสำรวจ 7 (หมุด 2/33213)	742312	1457776	พื้นที่เหมืองที่ยังคงดำเนินงานอยู่ ปรากฏแอ่งน้ำขนาดใหญ่	-
8	จุดสำรวจ 8 (หมุด 3/33213)	742070	1457771	พื้นที่โล่ง มีกลุ่มหญ้าขึ้นอย่างหนาแน่นทั่วบริเวณ	-
9	จุดสำรวจ 9 (หมุด 4/33213)	742042	1457552	พื้นที่เหมืองที่ยังคงดำเนินงานอยู่ โดยรอบเป็นแอ่งน้ำขนาดใหญ่	-
10	จุดสำรวจ 10	741871	1457728	พื้นที่โล่ง มีกลุ่มหญ้าขึ้นทั่วบริเวณ โดยรอบเป็นแอ่งน้ำขนาดใหญ่	-

ตารางที่ 2.1 สรุปรายละเอียดของจุดสำรวจในพื้นที่คำขอประทานบัตรที่ 5/2563 (ต่อ)

ลำดับ	จุดสำรวจ	พิกัดภูมิศาสตร์ UTM 47N		สภาพพื้นที่	หลักฐานที่พบ
		ตะวันออก	เหนือ		
11	จุดสำรวจ 11	741752	1457961	พื้นที่โล่ง	-
12	จุดสำรวจ 12	741868	1457559	พื้นที่โล่ง มีกลุ่มหญ้าขึ้นทั่วบริเวณ โดยรอบเป็นแอ่งน้ำขนาดใหญ่	-
13	จุดสำรวจ 13 (หมุด 5/33213)	741782	1457574	ป่ารก มีกลุ่มหญ้าขึ้นอย่างหนาแน่นทั่วบริเวณ	-
14	จุดสำรวจ 14	741489	1458125	ป่ารก มีกลุ่มหญ้าขึ้นอย่างหนาแน่นทั่วบริเวณ บางบริเวณปรากฏเป็นแอ่งน้ำขนาดเล็กที่เกิดจากการขุดทราย	-
15	จุดสำรวจ 15	741611	1458038	ป่ารก มีกลุ่มหญ้าขึ้นอย่างหนาแน่นทั่วบริเวณ	-
16	จุดสำรวจ 16 (หมุด 15/33213)	741469	1457854	ป่ารก มีกลุ่มหญ้าขึ้นอย่างหนาแน่นทั่วบริเวณ บางแห่งเป็นแอ่งน้ำที่เกิดจากการขุดทราย	-
17	จุดสำรวจ 17 (หมุด 14/33213)	741411	1457828	ป่ารก มีกลุ่มหญ้าขึ้นอย่างหนาแน่นทั่วบริเวณ บางแห่งเป็นแอ่งน้ำที่เกิดจากการขุดทราย	-
18	จุดสำรวจ 18	741520	1457721	พื้นที่โล่ง มีกลุ่มหญ้าขึ้นทั่วบริเวณ	-
19	จุดสำรวจ 19 (หมุด 6-7/33213)	741427	1457376	พื้นที่โล่ง มีกลุ่มหญ้าขึ้นอย่างหนาแน่นทั่วบริเวณ	-
20	จุดสำรวจ 20 (หมุด 15/33213)	741439	1457924	ป่ารก มีกลุ่มหญ้าขึ้นอย่างหนาแน่นทั่วบริเวณ และเป็นร่องน้ำเก่าที่เกิดจากการขุดทราย	-
21	จุดสำรวจ 21 (หมุด 17-18/33213)	741459	1458217	ป่ารก มีกลุ่มหญ้าขึ้นอย่างหนาแน่นทั่วบริเวณ โดยรอบเป็นพื้นที่เกษตรกรรมไร่มันสำปะหลัง	-
22	จุดสำรวจ 22	741427	1458171	ป่ารก มีกลุ่มหญ้าขึ้นอย่างหนาแน่นทั่วบริเวณ	-
23	จุดสำรวจ 23	741436	1458092	ป่ารก มีกลุ่มหญ้าขึ้นอย่างหนาแน่นทั่วบริเวณ	-



### บทที่ 3

#### ผลการสำรวจแหล่งโบราณคดี โบราณสถาน และสถานที่สำคัญทางประวัติศาสตร์

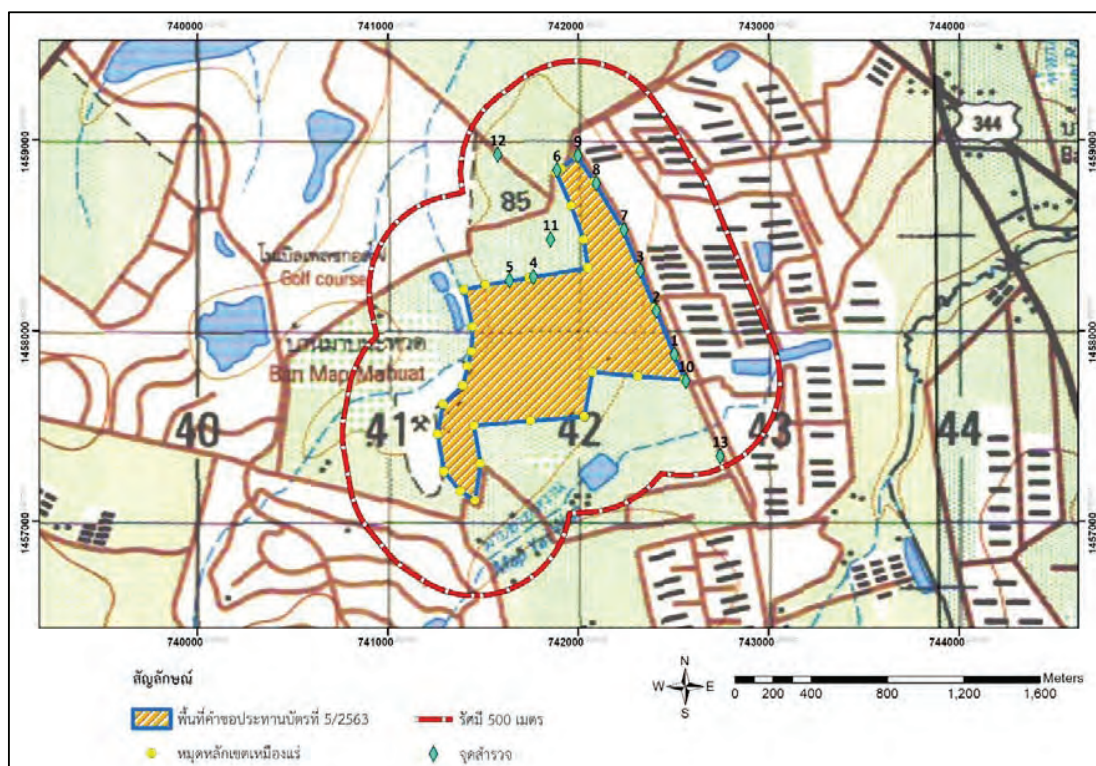
การลงพื้นที่สำรวจโดยวิธีการเดินเท้าบริเวณผิวดินของงานการสำรวจและประเมินผลกระทบทางด้านโบราณคดี โบราณสถาน และสถานที่สำคัญทางประวัติศาสตร์ พื้นที่คำขอประทานบัตรที่ 5/2563 หมายเลขหลักหมายเขตเหมืองแร่ 33213 ครอบคลุมเขตพื้นที่ตำบลคลองกิว อำเภอบ้านบึง จังหวัดชลบุรี จำนวนเนื้อที่ทั้งหมด 571 – 2 – 25 ไร่ ของบริษัท ศิลาसनนท์ จำกัด แบ่งพื้นที่ออกเป็น 2 พื้นที่ ตามระยะห่างจากพื้นที่คำขอประทานบัตร มีผลการสำรวจหลักฐานทางโบราณคดีบนผิวดิน ดังนี้

**3.1 พื้นที่หลัก (core zone) รัศมี 0 – 500 เมตร** จัดเป็นพื้นที่อ่อนไหว ที่อาจได้รับผลกระทบทางสิ่งแวดล้อมด้านประวัติศาสตร์และโบราณคดี ซึ่งจากการสำรวจครั้งนี้ไม่พบแหล่งโบราณคดีและศาสนสถานในพื้นที่นี้

**3.2 พื้นที่รอง (buffer zone) รัศมี 500 – 2,000 เมตร** พบศาสนสถานเพียงแหล่งเดียว คือ ศาลเจ้าอวลโลกิเตศวร และไม่พบแหล่งโบราณคดีในพื้นที่นี้

#### 3.1 พื้นที่หลัก (core zone)

เขตพื้นที่หลัก (core zone) ครอบคลุมพื้นที่ภายในเขตคำขอประทานบัตร จำนวนเนื้อที่ 571– 2– ไร่ 25และเป็นที่ที่มีระยะห่างออกไปจากเขตเหมืองทุกด้านตั้งแต่ 0 – 500 เมตร จัดเป็นพื้นที่อ่อนไหว ที่อาจได้รับผลกระทบทางสิ่งแวดล้อมด้านประวัติศาสตร์และโบราณคดี จากการสำรวจภายในพื้นที่คำขอประทานบัตร (หรือ พื้นที่ภายในเขตเหมือง) และพื้นที่โดยรอบเขตตั้งแต่รัศมี 0 – 500 เมตร ครั้งนี้ ไม่พบร่องรอยของหลักฐานทางโบราณคดีบนผิวดิน รวมถึงไม่พบศาสนสถานตั้งอยู่ในเขตพื้นที่นี้ (ภาพที่ 3.1) โดยคณะสำรวจได้ทำการสำรวจทั้งหมด 13 จุด (ตารางที่ 3.1) มีรายละเอียดดังนี้



ภาพที่ 3.1 แสดงพื้นที่หลัก (core zone) คำขอประทานบัตรที่ 5/2563

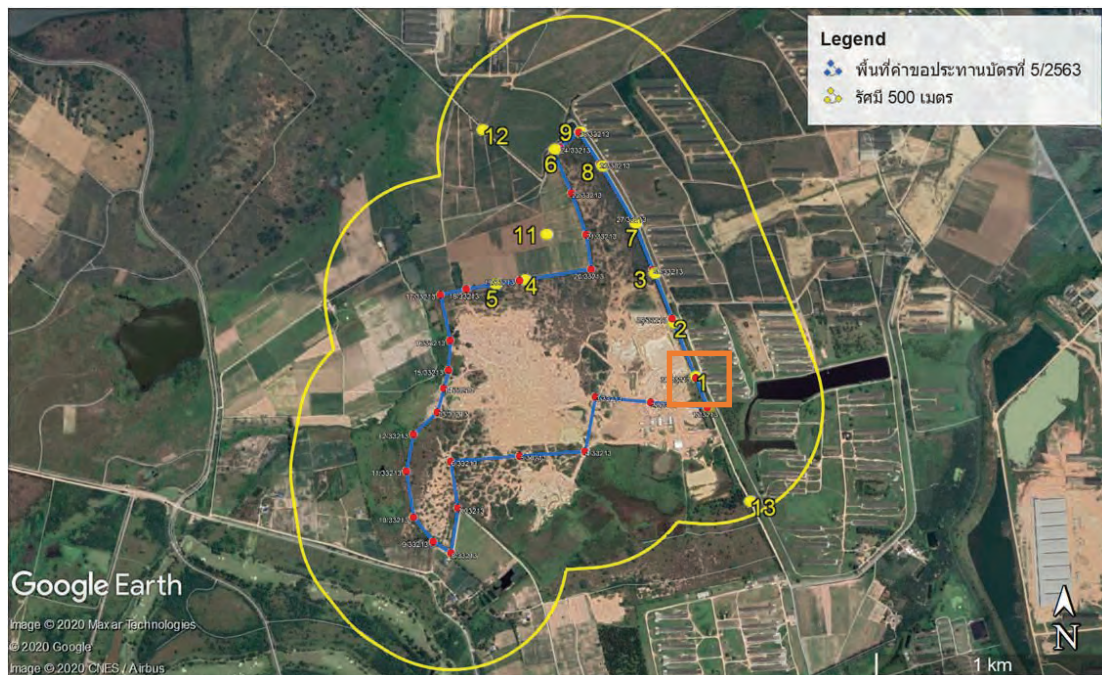
(ที่มา : แผนที่ทหาร พิมพ์ครั้งที่ 1 – RTSD ลำดับชุด L7018 ราวาง 5235 III มาตรฐาน 1:50,000)

ตารางที่ 3.1 แสดงตำแหน่งที่ตั้งและระยะห่างจากหมุดเหมืองพื้นที่คำขอประทานบัตร ของจุดสำรวจ 13 จุด

ลำดับ	ชื่อแหล่ง	พิกัดภูมิศาสตร์ UTM 47N		ระยะห่างจากพื้นที่ คำขอประทานบัตร (เมตร)	ทิศ
		ตะวันออก	เหนือ		
1	จุดสำรวจ 1	742505	1457873	1	E
2	จุดสำรวจ 2	742410	1458102	1	E
3	จุดสำรวจ 3	742325	1458314	1	E
4	จุดสำรวจ 4	741766	1458280	1	NW
5	จุดสำรวจ 5	741640	1458261	1	NW
6	จุดสำรวจ 6	741889	1458840	4	N
7	จุดสำรวจ 7	742241	1458527	6	E
8	จุดสำรวจ 8	742095	1458771	6	E
9	จุดสำรวจ 9	741999	1458916	7	N
10	จุดสำรวจ 10	742566	1457734	10	E
11	จุดสำรวจ 11	741856	1458476	171	N
12	จุดสำรวจ 12	741578	1458921	326	N
13	จุดสำรวจ 13	742746	1457340	437	S



### 3.1.1 จุดสำรวจ 1 (พิกัด UTM-WGS 47N 742505 E 1457873 N)



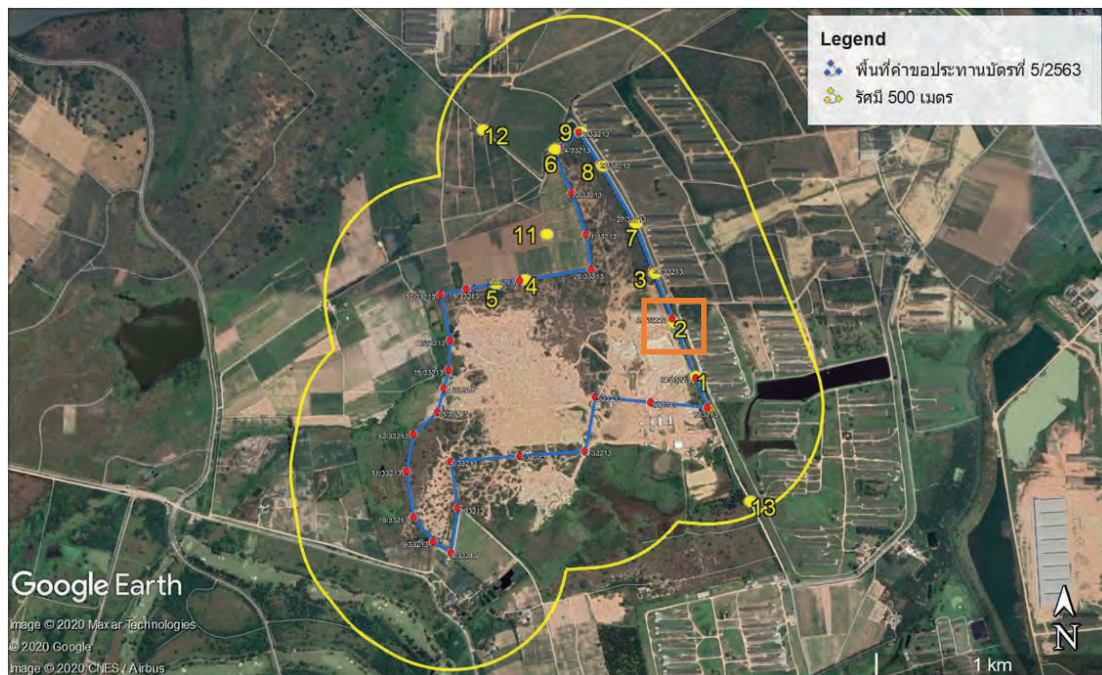
ภาพที่ 3.2 ภาพถ่ายดาวเทียมแสดงตำแหน่งจุดสำรวจ 1  
ในระยะรัศมี 0-500 เมตร จากเขตพื้นที่คำขอประทานบัตรที่ 5/2563

สภาพพื้นที่/หลักฐานที่พบ : ตั้งอยู่ด้านทิศตะวันออกของพื้นที่คำขอประทานบัตร ห่างออกมาประมาณ 1 เมตร ใกล้กับหมุดหมายเลข 30/33213 ซึ่งปักอยู่บนคันดินของพื้นที่เหมืองปัจจุบัน สภาพพื้นที่บริเวณจุดสำรวจเป็นถนนสาธารณะ ทิศตะวันออกติดกับพื้นที่ของบริษัท ฟาร์มกรูไทย จำกัด จากการสำรวจและสอบถามชาวบ้านในพื้นที่ ไม่ปรากฏประวัติการพบหลักฐานทางโบราณคดีในพื้นที่บริเวณนี้



ภาพที่ 3.3 สภาพพื้นที่โดยรอบจุดสำรวจ 1 มีสภาพเป็นถนนดินและพื้นที่ของบริษัท ฟาร์มกรูไทย จำกัด จากการสำรวจไม่พบหลักฐานทางโบราณคดีในพื้นที่นี้

### 3.1.2 จุดสำรวจ 2 (พิกัด UTM-WGS 47N 742410 E 1458102 N)



ภาพที่ 3.4 ภาพถ่ายดาวเทียมแสดงตำแหน่งจุดสำรวจ 2  
ในระยะรัศมี 0-500 เมตร จากเขตพื้นที่คำขอประทานบัตรที่ 5/2563

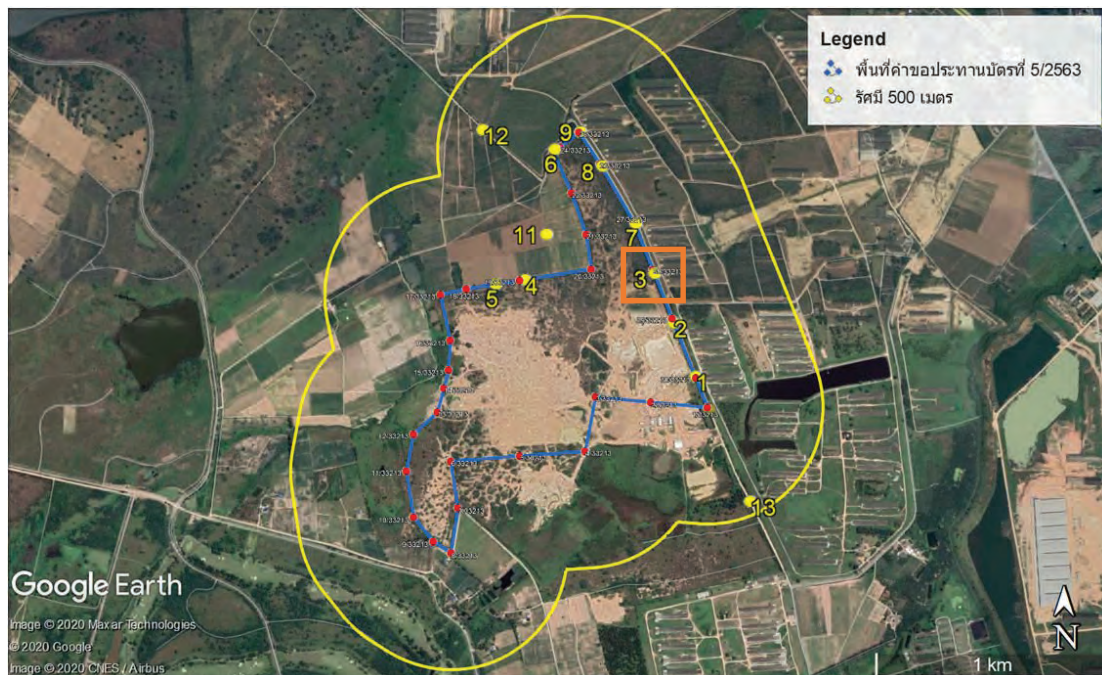
สภาพพื้นที่/หลักฐานที่พบ : ตั้งอยู่ด้านทิศตะวันออกของพื้นที่คำขอประทานบัตร ห่างออกมาประมาณ 1 เมตร ใกล้กับหมุดหมายเลข 29/33213 ซึ่งปักอยู่บนคันดินของพื้นที่เหมืองปัจจุบัน สภาพพื้นที่บริเวณจุดสำรวจเป็นถนนสาธารณะ ทิศตะวันออกติดกับพื้นที่ของบริษัท ฟาร์มกรูไทย จำกัด จากการสำรวจและสอบถามชาวบ้านในพื้นที่ ไม่ปรากฏประวัติการพบหลักฐานทางโบราณคดีในพื้นที่บริเวณนี้



ภาพที่ 3.5 สภาพพื้นที่โดยรอบจุดสำรวจ 2 มีสภาพเป็นถนนดินและพื้นที่ของบริษัท ฟาร์มกรูไทย จำกัด จากการสำรวจไม่พบหลักฐานทางโบราณคดีในพื้นที่นี้



### 3.1.3 จุดสำรวจ 3 (พิกัด UTM-WGS 47N 742325 E 1458314 N)



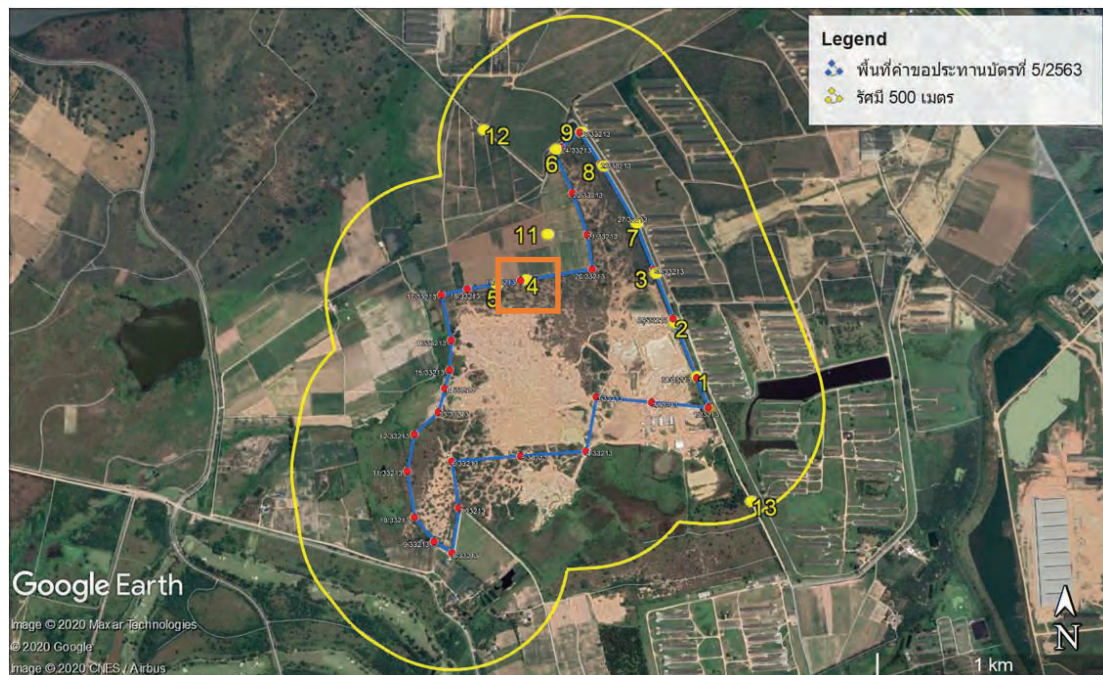
ภาพที่ 3.6 ภาพถ่ายดาวเทียมแสดงตำแหน่งจุดสำรวจ 3  
ในระยะรัศมี 0-500 เมตร จากเขตพื้นที่คำขอประทานบัตรที่ 5/2563

สภาพพื้นที่/หลักฐานที่พบ : ตั้งอยู่ด้านทิศตะวันออกของพื้นที่คำขอประทานบัตร ห่างออกมาประมาณ 1 เมตร ใกล้กับหมุดหมายเลข 28/33213 ซึ่งปักอยู่บนคันดินของพื้นที่เหมืองปัจจุบัน สภาพพื้นที่บริเวณจุดสำรวจเป็นถนนสาธารณะ ทิศตะวันออกติดกับโรงแฉฟาร์มไก่ของ บริษัท ฟาร์มกรุงไทย จำกัด จากการสำรวจและสอบถามชาวบ้านในพื้นที่ ไม่ปรากฏประวัติการพบหลักฐานทางโบราณคดีในพื้นที่บริเวณนี้



ภาพที่ 3.7 สภาพพื้นที่โดยรอบจุดสำรวจ 3 มีสภาพเป็นถนนดินและฟาร์มไก่ของ บริษัท ฟาร์มกรุงไทย จำกัด จากการสำรวจไม่พบหลักฐานทางโบราณคดีในพื้นที่นี้

#### 3.1.4 จุดสำรวจ 4 (พิกัด UTM-WGS 47N 741766 E 1458280 N)



ภาพที่ 3.8 ภาพถ่ายดาวเทียมแสดงตำแหน่งจุดสำรวจ 4  
ในระยะรัศมี 0-500 เมตร จากเขตพื้นที่คำขอประทานบัตรที่ 5/2563

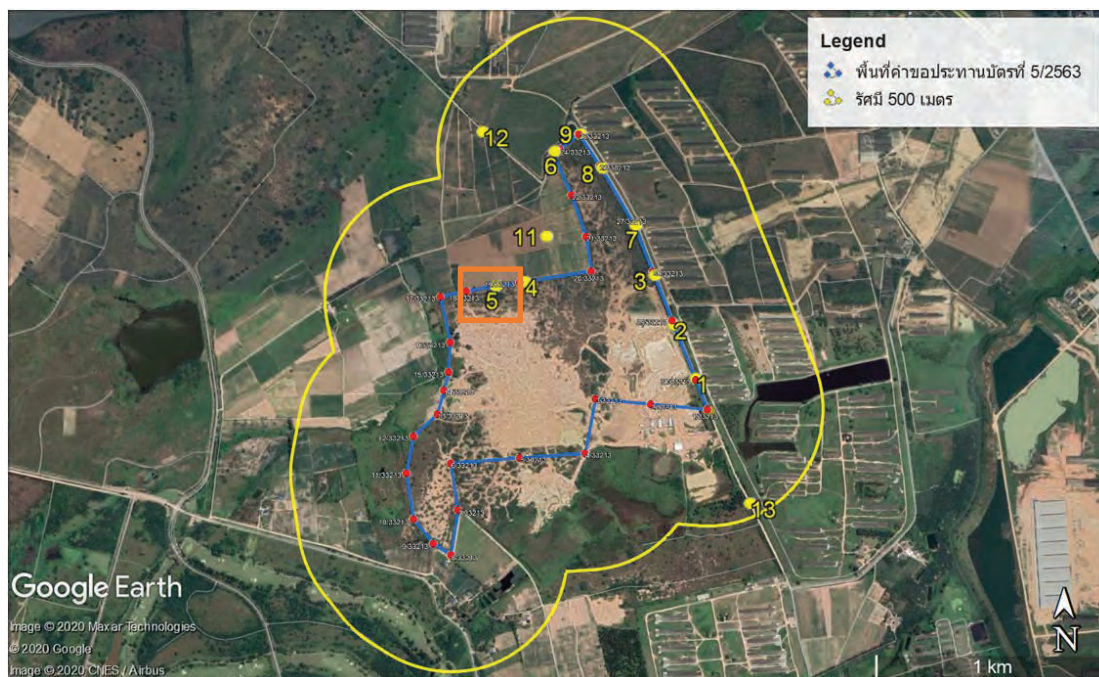
สภาพพื้นที่/หลักฐานที่พบ : ตั้งอยู่ด้านทิศตะวันตกเฉียงเหนือของพื้นที่คำขอประทานบัตร  
ห่างออกมาประมาณ 1 เมตร ใกล้กับหมุดหมายเลข 19/33213 ซึ่งยังคงปักอยู่เป็นขอบเขตพื้นที่เหมือง  
สภาพพื้นที่บริเวณจุดสำรวจเป็นป่ารก ทิศเหนือติดกับไร่มันสำปะหลังของชาวบ้านในพื้นที่ จากการสำรวจและ  
สอบถามชาวบ้านในพื้นที่ ไม่ปรากฏประวัติการพบหลักฐานทางโบราณคดีในพื้นที่บริเวณนี้



ภาพที่ 3.9 สภาพพื้นที่โดยรอบจุดสำรวจ 4 มีสภาพเป็นป่ารกและไร่มันสำปะหลัง  
จากการสำรวจไม่พบหลักฐานทางโบราณคดีในพื้นที่นี้



### 3.1.5 จุดสำรวจ 5 (พิกัด UTM-WGS 47N 741640 E 1458261 N)



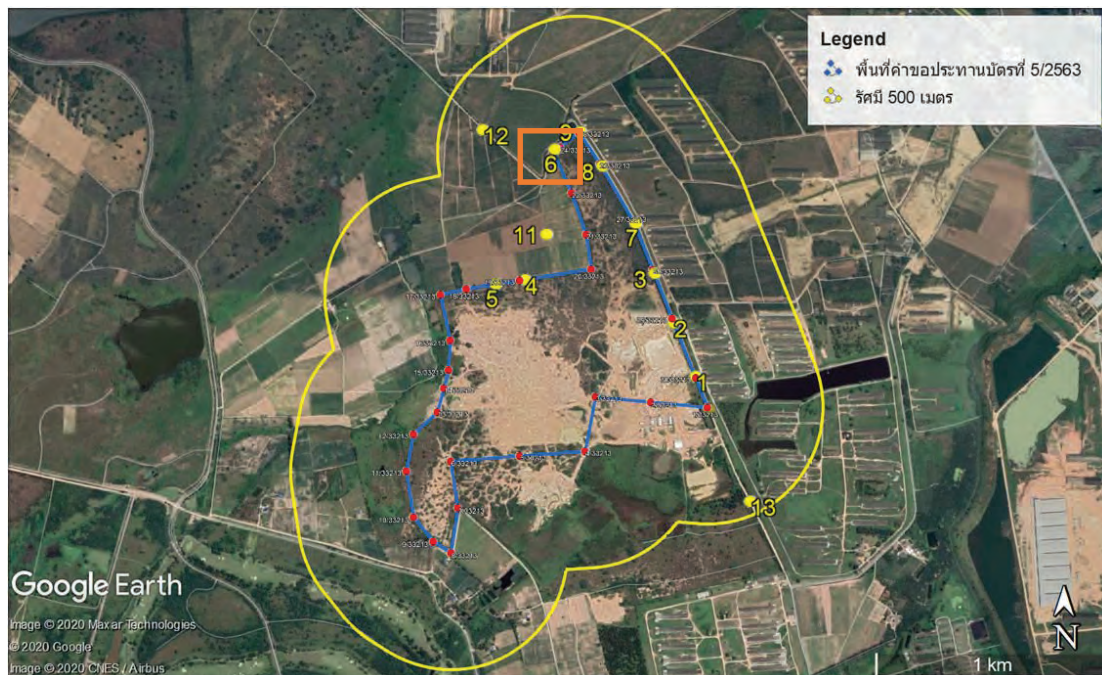
ภาพที่ 3.10 ภาพถ่ายดาวเทียมแสดงตำแหน่งจุดสำรวจ 5  
ในรัศมี 0-500 เมตร จากเขตพื้นที่คำขอประทานบัตรที่ 5/2563

สภาพพื้นที่/หลักฐานที่พบ : ตั้งอยู่ด้านทิศตะวันตกเฉียงเหนือของพื้นที่คำขอประทานบัตร ห่างออกมาประมาณ 1 เมตร จุดสำรวจอยู่ระหว่างหมุดหมายเลข 18/33213 และ 19/33213 ซึ่งยังคงปักอยู่เป็นขอบเขตพื้นที่เหมือง สภาพพื้นที่บริเวณนี้เป็นป่ารก ทิศเหนือติดกับไร่มันสำปะหลังของชาวบ้านในพื้นที่ จากการสำรวจและสอบถามชาวบ้านในพื้นที่ ไม่ปรากฏประวัติการพบหลักฐานทางโบราณคดีในพื้นที่บริเวณนี้



ภาพที่ 3.11 สภาพพื้นที่โดยรอบจุดสำรวจ 5 มีสภาพเป็นป่ารกและไร่มันสำปะหลัง  
จากการสำรวจไม่พบหลักฐานทางโบราณคดีในพื้นที่นี้

### 3.1.6 จุดสำรวจ 6 (พิกัด UTM-WGS 47N 741889 E 1458840 N)



ภาพที่ 3.12 ภาพถ่ายดาวเทียมแสดงตำแหน่งจุดสำรวจ 6  
ในระยะรัศมี 0-500 เมตร จากเขตพื้นที่คำขอประทานบัตรที่ 5/2563

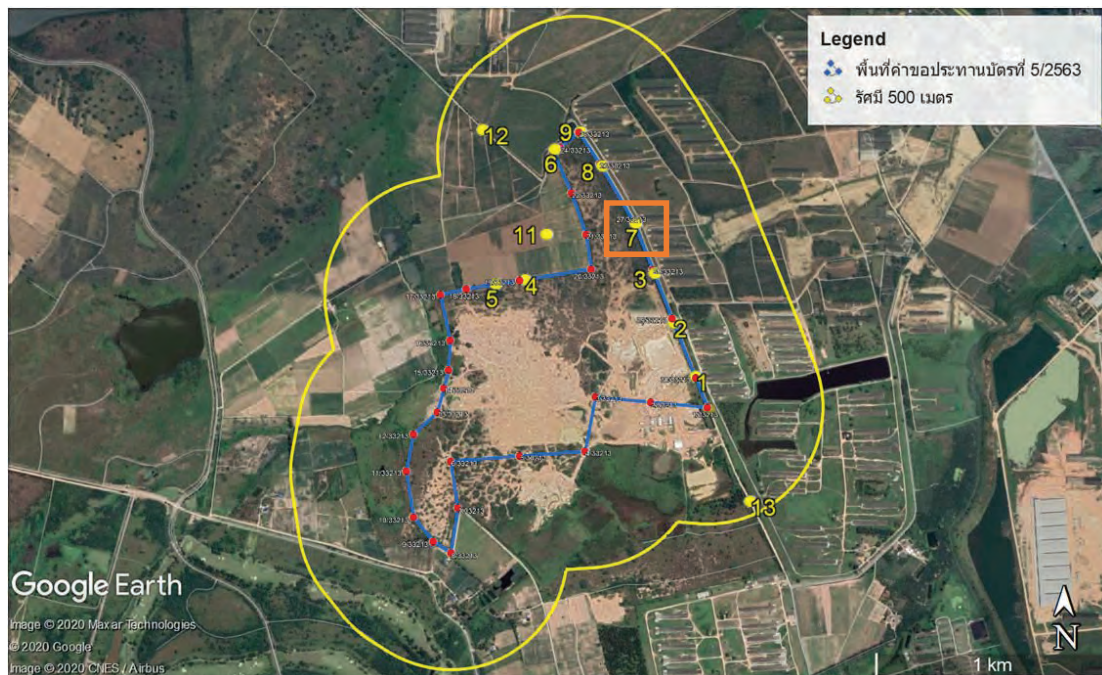
สภาพพื้นที่/หลักฐานที่พบ : ตั้งอยู่ด้านทิศเหนือของพื้นที่คำขอประทานบัตร ห่างออกมาประมาณ 4 เมตร จุดสำรวจอยู่ระหว่างหมุดหมายเลข 23/33213 และ 24/33213 ซึ่งยังคงปักอยู่เป็นขอบเขตพื้นที่เหมืองฝั่งเหนือ สภาพพื้นที่บริเวณนี้เป็นถนนดิน ทิศเหนือติดกับสวนยางของชาวบ้านในพื้นที่ จากการสำรวจและสอบถามชาวบ้านในพื้นที่ ไม่ปรากฏประวัติการพบหลักฐานทางโบราณคดีในพื้นที่บริเวณนี้



ภาพที่ 3.13 สภาพพื้นที่โดยรอบจุดสำรวจ 6 มีสภาพเป็นถนนดินและสวนยาง  
จากการสำรวจไม่พบหลักฐานทางโบราณคดีในพื้นที่นี้



### 3.1.7 จุดสำรวจ 7 (พิกัด UTM-WGS 47N 742241 E 1458527 N)



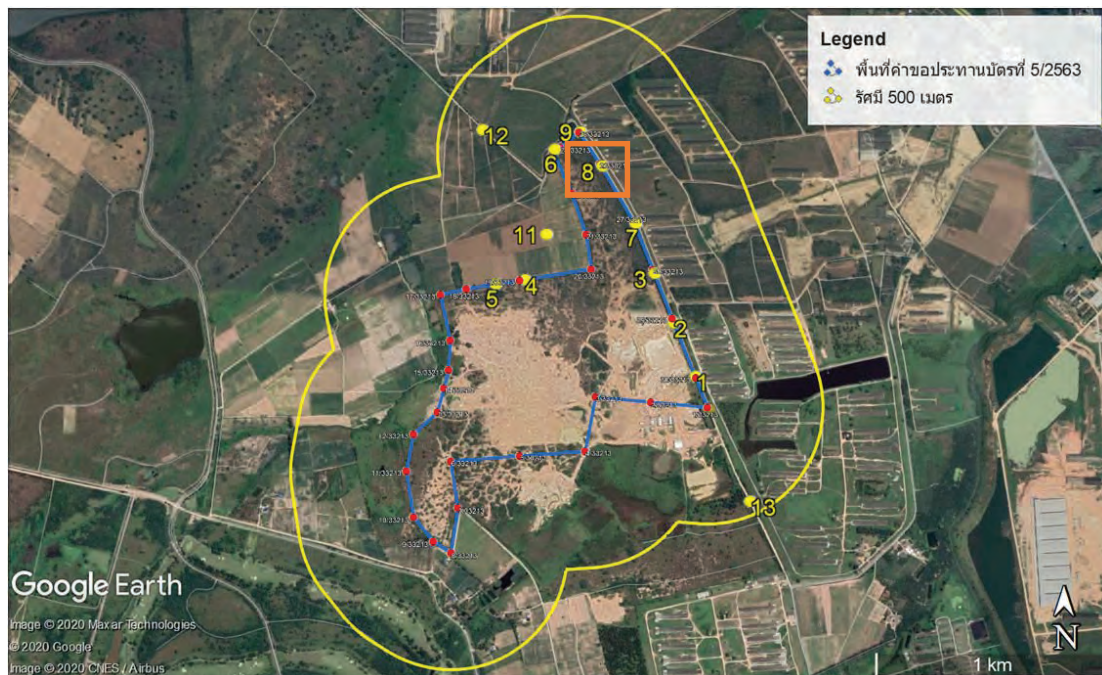
ภาพที่ 3.14 ภาพถ่ายดาวเทียมแสดงตำแหน่งจุดสำรวจ 7  
ในระยะรัศมี 0-500 เมตร จากเขตพื้นที่คำขอประทานบัตรที่ 5/2563

สภาพพื้นที่/หลักฐานที่พบ : ตั้งอยู่ด้านทิศตะวันออกของพื้นที่คำขอประทานบัตร ห่างออกมาประมาณ 6 เมตร ใกล้กับหมุดหมายเลข 27/33213 ซึ่งยังคงปักอยู่บนคันดินของพื้นที่เหมืองปัจจุบัน สภาพพื้นที่บริเวณนี้เป็นถนนดิน ทิศตะวันออกติดกับโรงแฉะฟาร์มไก่ของ บริษัท ฟาร์มกรุงไทย จำกัด จากการสำรวจและสอบถามชาวบ้านในพื้นที่ ไม่ปรากฏประวัติการพบหลักฐานทางโบราณคดีในพื้นที่บริเวณนี้



ภาพที่ 3.15 สภาพพื้นที่โดยรอบจุดสำรวจ 7 มีสภาพเป็นถนนดินและฟาร์มไก่ของ บริษัท ฟาร์มกรุงไทย จำกัด  
จากการสำรวจไม่พบหลักฐานทางโบราณคดีในพื้นที่นี้

### 3.1.8 จุดสำรวจ 8 (พิกัด UTM-WGS 47N 742095 E 1458771 N)



ภาพที่ 3.16 ภาพถ่ายดาวเทียมแสดงตำแหน่งจุดสำรวจ 8  
ในระยะรัศมี 0-500 เมตร จากเขตพื้นที่คำขอประทานบัตรที่ 5/2563

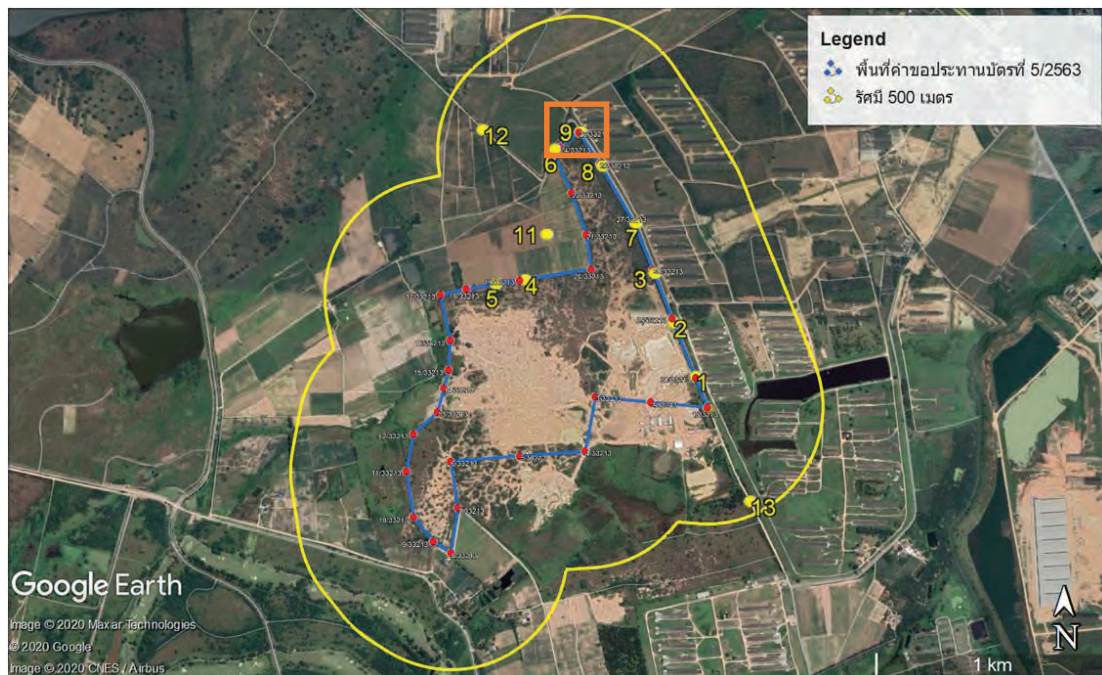
สภาพพื้นที่/หลักฐานที่พบ : ตั้งอยู่ด้านทิศตะวันออกของพื้นที่คำขอประทานบัตร ห่างออกมาประมาณ 6 เมตร ใกล้กับหมุดหมายเลข 26/33213 ซึ่งยังคงปักอยู่บนคันดินของพื้นที่เหมืองปัจจุบัน สภาพพื้นที่บริเวณนี้เป็นถนนดิน ทิศตะวันออกติดกับโรงแฉะฟาร์มไก่ของ บริษัท ฟาร์มกรุงเทพ จำกัด จากการสำรวจและสอบถามชาวบ้านในพื้นที่ ไม่ปรากฏประวัติการพบหลักฐานทางโบราณคดีในพื้นที่บริเวณนี้



ภาพที่ 3.17 สภาพพื้นที่โดยรอบจุดสำรวจ 8 มีสภาพเป็นถนนดินและฟาร์มไก่ของ บริษัท ฟาร์มกรุงเทพ จำกัด  
จากการสำรวจไม่พบหลักฐานทางโบราณคดีในพื้นที่นี้



### 3.1.9 จุดสำรวจ 9 (พิกัด UTM-WGS 47N 741999 E 1458916 N)



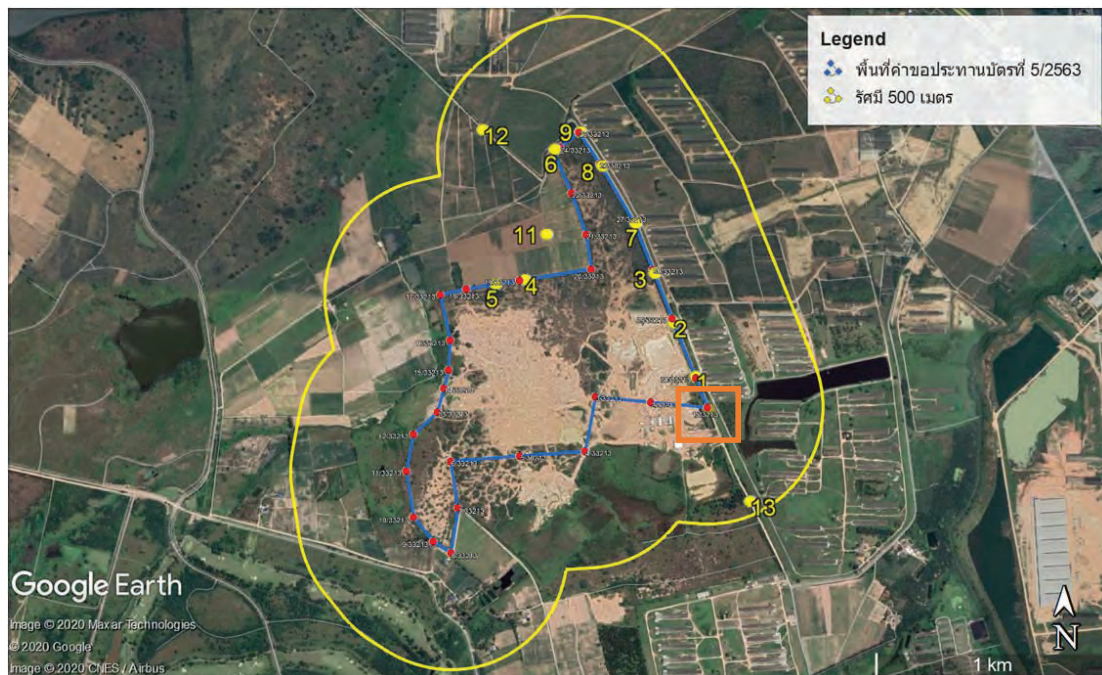
ภาพที่ 3.18 ภาพถ่ายดาวเทียมแสดงตำแหน่งจุดสำรวจ 9  
ในระยะรัศมี 0-500 เมตร จากเขตพื้นที่คำขอประทานบัตรที่ 5/2563

สภาพพื้นที่/หลักฐานที่พบ : ตั้งอยู่ด้านทิศเหนือของพื้นที่คำขอประทานบัตร ห่างออกมาประมาณ 7 เมตร ใกล้กับหมุดหมายเลข 25/33213 ซึ่งยังคงปักอยู่บนคันดินของพื้นที่เหมืองปัจจุบัน สภาพพื้นที่บริเวณนี้เป็นถนนดิน ทิศตะวันออกติดกับโรงแฉะฟาร์มไก่ของ บริษัท ฟาร์มกรุงเทพ จำกัด จากการสำรวจและสอบถามชาวบ้านในพื้นที่ ไม่ปรากฏประวัติการพบหลักฐานทางโบราณคดีในพื้นที่บริเวณนี้



ภาพที่ 3.19 สภาพพื้นที่โดยรอบจุดสำรวจ 9 มีสภาพเป็นถนนดินและฟาร์มไก่ของ บริษัท ฟาร์มกรุงเทพ จำกัด  
จากการสำรวจไม่พบหลักฐานทางโบราณคดีในพื้นที่นี้

### 3.1.10 จุดสำรวจ 10 (พิกัด UTM-WGS 47N 742566 E 1457734 N)



ภาพที่ 3.20 ภาพถ่ายดาวเทียมแสดงตำแหน่งจุดสำรวจ 10  
ในระยะรัศมี 0-500 เมตร จากเขตพื้นที่คำขอประทานบัตรที่ 5/2563

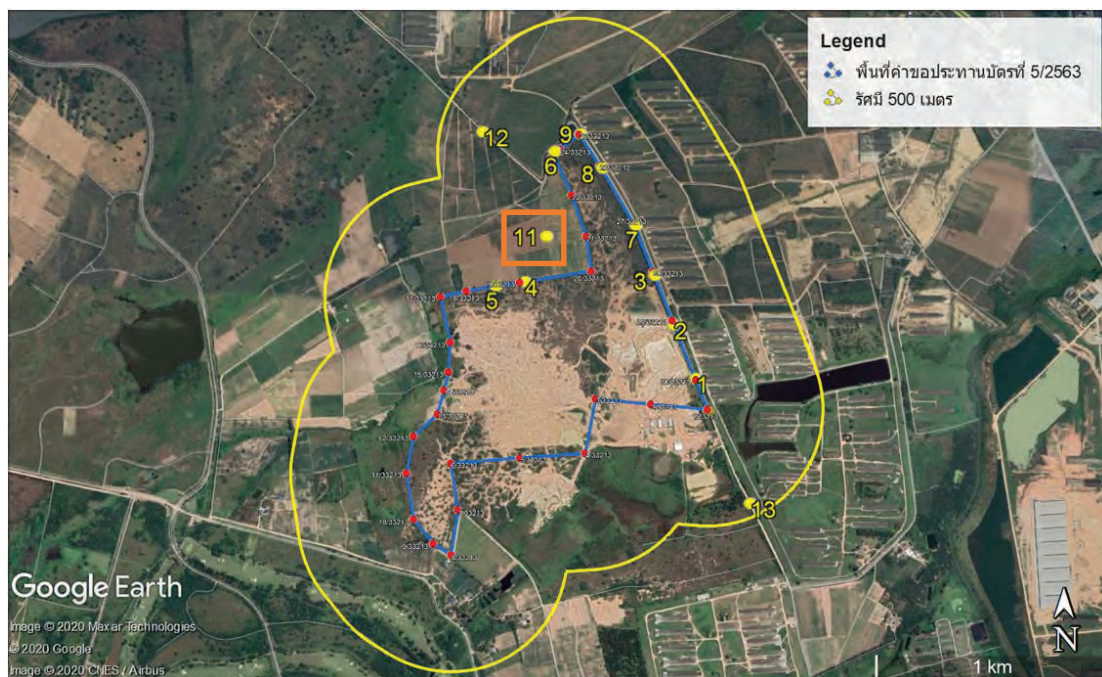
สภาพพื้นที่/หลักฐานที่พบ : ตั้งอยู่ด้านทิศตะวันออกของพื้นที่คำขอประทานบัตร ห่างออกมาประมาณ 10 เมตร ใกล้กับหมุดหมายเลข 1/33213 ซึ่งยังคงปักอยู่บนคันดินของพื้นที่เหมืองปัจจุบัน สภาพพื้นที่บริเวณนี้เป็นถนนดิน ทิศตะวันออกติดกับพื้นที่ของ บริษัท ฟาร์มกรุงเทพ จำกัด จากการสำรวจและสอบถามชาวบ้านในพื้นที่ ไม่ปรากฏประวัติการพบหลักฐานทางโบราณคดีในพื้นที่บริเวณนี้



ภาพที่ 3.21 สภาพพื้นที่โดยรอบจุดสำรวจ 10 มีสภาพเป็นถนนดินและฟาร์มไก่ของ บริษัท ฟาร์มกรุงเทพ จำกัด จากการสำรวจไม่พบหลักฐานทางโบราณคดีในพื้นที่นี้



### 3.1.11 จุดสำรวจ 11 (พิกัด UTM-WGS 47N 741856 E 1458476 N)



ภาพที่ 3.22 ภาพถ่ายดาวเทียมแสดงตำแหน่งจุดสำรวจ 11  
ในระยะรัศมี 0-500 เมตร จากเขตพื้นที่คำขอประทานบัตรที่ 5/2563

สภาพพื้นที่/หลักฐานที่พบ : ตั้งอยู่ด้านทิศเหนือของพื้นที่คำขอประทานบัตร ห่างออกมาประมาณ 171 เมตร สภาพพื้นที่บริเวณนี้เป็นไร่สับปะรดและไร่อ้อยของชาวบ้าน จากการสำรวจและสอบถามชาวบ้านในพื้นที่ ไม่ปรากฏประวัติการพบหลักฐานทางโบราณคดีในพื้นที่บริเวณนี้



ภาพที่ 3.23 สภาพพื้นที่โดยรอบจุดสำรวจ 11 มีสภาพเป็นไร่สับปะรดและไร่อ้อยของชาวบ้านในพื้นที่  
จากการสำรวจไม่พบหลักฐานทางโบราณคดีในพื้นที่นี้